



## Reina Silvia Crucero de 8 días "Ruta del Este"

(Santa Cruz, Española, San Cristobal, Santa Fe, South Plaza, Genovesa, Santiago, Bartholomew, Rabida, Santiago)

*Reina Silvia*  
GALAPAGOS YACHT

### Día 1: Sábado

#### ISLA SANTA CRUZ

**En la mañana:** Llegada Aeropuerto Baltra

Vuelo de la mañana desde Quito o Guayaquil a Baltra, Islas Galápagos. Después de pasar por inmigración y reclamo de equipaje, un miembro del personal de Reina Silvia lo recibirá y lo llevará a un autobús privado para comenzar su aventura en Galápagos.

**En la tarde:** Centro de Crianza Fausto Llerena

Visitaremos el centro de crianza Fausto Llerena en Puerto Ayora, Isla Santa Cruz, donde se crían tortugas gigantes en cautiverio. Este es el hogar de tortugas que van desde 3 pulgadas (crías) a 4 pies de largo cuando son adultas. Las crías permanecen hasta que tienen aproximadamente cuatro años y son lo suficientemente fuertes como para sobrevivir por sí solas. Las subespecies de las tortugas gigantes interactúan entre sí, y muchas de las más viejas extienden sus cabezas en presencia de humanos para brindarles la oportunidad de una foto.

Centro de Crianza Fausto Llerena, Isla Santa Cruz	
<b>Posibles actividades:</b>	Caminata
<b>Dificultad:</b>	Fácil
<b>Tipo de desembarco:</b>	Seco
<b>Destacados y animales:</b>	Tortugas terrestres gigantes

### Día 2: Domingo

#### ISLA ESPAÑOLA

**En la mañana:** Bahía Gardner, Islotes Gardner y Osborn

Esta excursión lo llevará a la espectacular Bahía Gardner. Después del desembarco, puede caminar a través de una hermosa playa de arena blanca entre una concurrida colonia de lobos marinos o sumergirse en el agua para nadar con sus cachorros. También puede ver curiosos sinsontes en la playa.

Bahía Gardner, Islotes Gardner y Osborn, Isla Española	
<b>Posibles actividades:</b>	Buceo de superficie, paseo en panga, caminata corta (0,6 millas / 1km) y kayak
<b>Dificultad:</b>	Fácil
<b>Tipo de desembarco:</b>	Mojado
<b>Destacados y animales:</b>	Playa de arena blanca, leones marinos, sinsontes; buceo de superficie: peces coloridos, vivero de leones marinos.

### En la tarde: Punta Suárez

En el camino hacia este paraje tendrá la oportunidad de ver piqueros de patas azules, albatros y piqueros de Nazca. Esta isla es el sitio de reproducción de los 12,000 pares de albatros ondulados en casi todo el mundo. También visitará un hermoso sitio frente al mar donde hay un acantilado que los grandes albatros usan como plataforma de lanzamiento! Tendrá la oportunidad de ver el famoso soplador que emite agua de mar hacia el aire. El paisaje es genial para la fotografía.

Punta Suárez, Isla Española	
<b>Posibles actividades:</b>	Caminata (1,9 millas/ 3km)
<b>Dificultad:</b>	Difícil
<b>Tipo de desembarco:</b>	Seco
<b>Destacados y animales:</b>	Sinsontes de capucha, piqueros de Nazca, albatros ondulados (aproximadamente desde la última semana de abril hasta la última semana de Enero), pájaros tropicales de pico rojo, lagartijas de lava, halcones de Galápagos, soplador, paisaje increíble y tal vez piqueros de patas azules.

## Día 3: Lunes

### ISLA SAN CRISTOBAL

### En la mañana: Isla Lobos

Esta isla debe su nombre a que está llena de leones (lobos) marinos ruidosos, juguetones, alegres que le darán la bienvenida a su hogar con las aletas abiertas. Esta isla también ofrece excelentes oportunidades de buceo de superficie y de observar piqueros de patas azules y de Nazca.

Isla Lobos, Isla San Cristobal	
<b>Posibles actividades:</b>	Caminata corta (menos de 0,6millas/1km) paseo en bote
<b>Dificultad:</b>	Fácil/Moderado
<b>Tipo de desembarco:</b>	Seco
<b>Destacados y animales:</b>	Leones marinos, fragata, piqueros de patas azules.

### Después: León Dormido

Esta llamativa formación rocosa se encuentra a poca distancia de la orilla occidental de San Cristóbal y Cerro Brujo. Estas rocas se proyectan verticalmente a cientos de pies sobre el océano y son divididas por un pequeño canal. Aunque no hay áreas de desembarco, actividades como el kayaking y buceo de superficie permiten a los visitantes conocer la vida marina.

León Dormido, Isla San Cristobal	
<b>Posibles actividades:</b>	Snorkeling y paseo en bote
<b>Dificultad:</b>	Difícil
<b>Tipo de desembarco:</b>	Sin desembarque
<b>Destacados y animales:</b>	Snorkeling: tiburones de arrecife, peces tropicales, tortugas marinas, mantarayas, tiburones martillo, formaciones de rocas espectaculares; aves marinas: Piqueros de patas azules, piqueros de Nazca y fragatas.

### En la tarde: Punta Pitt

Punta Pitt, situada en el extremo noreste de la isla, alberga fragatas, petreles de tormenta y los tres tipos de piqueros: el de Nazca, patas azules y piquero de patas rojas. Un sendero empinado sube un acantilado y atraviesa un barranco que lleva a los visitantes a un área con abundancia de aves.

Punta Pitt, Isla San Cristobal	
<b>Posibles actividades:</b>	Caminata (1.5millas/2km)
<b>Dificultad:</b>	Moderado/Difícil
<b>Tipo de desembarco:</b>	Mojado
<b>Destacados y animales:</b>	Fragatas, petreles de tormenta, piqueros de Nazca, piqueros de patas azules y rojas.

## Día 4: Martes

### ISLAS SANTA FE Y SOUTH PLAZA

#### En la mañana: Isla Santa Fé

Isla Santa Fé (Barrington) es el hogar de la pequeña y pintoresca bahía y fondeadero en la costa noroeste de la misma. La bahía tiene dos senderos para visitantes: uno que conduce a un mirador encima de un acantilado, y el otro que parte desde una pequeña playa hasta un alto bosque de nopales.

Isla Santa Fé, Isla Santa Fe	
<b>Posibles actividades:</b>	Caminata (5 millas/ 8km)
<b>Dificultad:</b>	Moderado
<b>Tipo de desembarco:</b>	Seco
<b>Destacados y animales:</b>	Iguanas terrestres, cactus Opuntia gigantes.

#### En la tarde: Isla Plaza Sur

Esta pequeña isla con acantilados se formó al levantarse la lava y ahora esta cubierta por cactus Opuntia. También es el hogar de una de las colonias más grandes de lobos marinos, así como de las coloridas iguanas amarillas y rojas. La planta más característica es la Sesuvium. Durante la temporada de lluvias su color es de un tono verdoso amarillento y en la estación seca (finales de junio a enero) de un rojo brillante.

Isla Plaza Sur	
<b>Posibles actividades:</b>	Caminata (1.5 millas/ 2 1/2 km)
<b>Dificultad:</b>	Moderado
<b>Tipo de desembarco:</b>	Seco
<b>Destacados y animales:</b>	Iguanas terrestres, colonia de leones marinos, pardela de Audubon, gaviotas cola de golondrina, piqueros de Nazca, increíbles paisajes con acantilados.

## Día 5: Miércoles

### ISLA GENOVESA

#### En la mañana: Bahía Darwin

Visitará la playa de coral de arena blanca de Bahía Darwin, que incluye un sendero de media milla (0,75km) que serpentea a través de manglares llenos de aves terrestres. Piqueros de Nazca, piqueros de patas rojas y gaviotas cola de golondrina, se pueden ver fácilmente aquí. Más abajo en el camino encontraremos piscinas de marea donde los leones marinos nadan. Al final hay una espectacular vista de un acantilado.

Bahía Darwin, Isla Genovesa	
<b>Posibles actividades:</b>	Excursión (0,9 millas/ 1,5km), snorkeling, kayak, paseo en bote
<b>Dificultad:</b>	Fácil
<b>Tipo de desembarco:</b>	Mojado
<b>Destacados y animales:</b>	Piqueros de Nazca, piqueros de patas rojas, gaviota cola de golondrina, playa de guijarros de coral, snorkeling: rayas, peces de arrecife de colores, y ocasionalmente tiburones martillo.

#### En la tarde: El Barranco

Visitaremos El Barranco, también conocido como Pasos del Príncipe Felipe. Un camino empinado rocoso nos conducirá a un gran acantilado con una maravillosa vista donde la gran abundancia de aves lo dejará perplejo. Este sitio también es hogar de vegetación de Palo Santo, así como piqueros de patas rojas, búhos de orejas cortas, petreles de tormenta y palomas de Galápagos.

El Barranco, Isla Genovesa	
<b>Posibles actividades:</b>	Excursión (0,9 millas/ 2 km)
<b>Dificultad:</b>	Moderado
<b>Tipo de desembarco:</b>	Seco
<b>Destacados y animales:</b>	Piqueros de patas rojas, buhos de orejas cortas, petreles de tormenta, palomas de Galápagos.

## Día 6: Jueves

### ISLAS SANTIAGO Y BARTHOLOMEW

#### En la mañana: Bahía Sullivan

La bahía de Sullivan queda ubicada en la parte sureste de Santiago, junto a la isla Bartholomew. Este lugar es interesante por su geología porque el área está cubierta por flujos de lava seca. Este lugar tiene elevaciones en forma de pequeños volcanes formados por los flujos y ofrece paisajes espectaculares.

Bahía Sullivan, Isla Santiago	
<b>Posibles actividades:</b>	Excursión
<b>Dificultad:</b>	Fácil/Moderado
<b>Tipo de desembarco:</b>	Seco
<b>Destacados y animales:</b>	Flujos de lava, pequeños volcanes

#### En la tarde: Roca del Pináculo

La isla Bartholomew es hogar de una de las vistas más icónicas en Galápagos: la Roca del Pináculo. Tomaremos un sendero de escaleras hacia la cima del volcán central de la isla (aproximadamente unos 30 o 40 minutos) donde podrá disfrutar una de las más maravillosas vistas. También visitaremos una pequeña y hermosa playa de arena blanca rodeada por vegetación única. Esta playa es perfecta para realizar snorkeling, donde incluso puede ver nadar a los pingüinos de Galápagos.

Roca del Pináculo, Isla Bartholomew	
<b>Posibles actividades:</b>	Paseo en bote, buceo de superficie y senderismo (1.2 miles/2 km)
<b>Dificultad:</b>	Moderado/Difícil
<b>Tipo de desembarco:</b>	Seco & Mojado
<b>Destacados y animales:</b>	Roca del Pináculo, vista panorámica, pingüinos, plantas pioneras, cactus de lava; buceo de superficie: pingüinos, tiburones de arrecife, rayas, y peces coloridos.

## Día 7: Viernes

### ISLAS RABIDA Y SANTIAGO

#### En la mañana: Rabida

Isla Rábida es una de las más coloridas y volcánicamente variada islas en el archipiélago, así como un gran sitio de buceo de superficie. Comenzaremos en la famosa playa roja y después de una fácil caminata llegaremos a un impresionante mirador para disfrutar de paisajes increíbles. La isla es una delicia para los observadores de aves. A algunas de las especies más raras se las encuentra en abundancia aquí, como las nueve variedades de pinzones, atrapamoscas de pico grande, halcones de Galápagos y pelicanos marrones.

Isla Rábida	
<b>Posibles actividades:</b>	Buceo de superficie, paseo en panga, caminata corta (0.6 millas/ 1km)
<b>Dificultad:</b>	Fácil/Moderado
<b>Tipo de desembarco:</b>	Mojado
<b>Destacados y animales:</b>	Snorkeling: Patos de mejillas blancas, peces de colores, leones marinos, laguna de agua salobre, pingüinos, halcón de Galápagos.

#### En la tarde: Islote Sombrero Chino

Este pequeño islote se encuentra cerca de la costa sureste de la isla Santiago. Su nombre proviene de la forma distintiva de la cumbre del volcán central. Es un excelente lugar para ver formaciones geológicas, como tubos y flujos de lava. Algunos de los flujos lava se formaron bajo el agua y posteriormente se elevaron por encima del nivel del mar. La presencia de cabezas de coral en el flujo de lava indica este fenómeno.

Islote Sombrero Chino, Isla Santiago	
<b>Posibles actividades:</b>	Excursión (1.9millas/3km)
<b>Dificultad:</b>	Fácil
<b>Tipo de desembarco:</b>	Mojado
<b>Destacados y animales:</b>	Formaciones de lava, snorkeling con abundantes especies, iguanas marinas, leones marinos.



## Día 8: Sábado

### ISLA




#### En la mañana: Salida del Aeropuerto de Baltra

Después del desayuno, será trasladado al aeropuerto de Baltra a tiempo para su vuelo de regreso al continente.

#### Ventas

 Llame gratis: +1-877-209-7243  
 Línea Directa: +593-2-255-4080

#### Reservas

 sales2@royalgalapagos.com  
 sales5@royalgalapagos.com  
 sales7@royalgalapagos.com

#### Dirección

Foch 265 y Avenida 6 de  
Diciembre. 5to piso, Edificio  
Sonelsa. Quito - Ecuador