



## Reina Silvia 8-tägige Route „westliche Route“

(Santa Cruz, Floreana, Isabela, Fernandina, Isabela, Santiago, Santa Cruz, North Seymour)

*Reina Silvia*  
 GALAPAGOS YACHT

### Tag 1: Samstag

#### INSEL SANTA CRUZ

##### Vormittags: Baltra Flughafen Ankunft

Sie werden am frühen Morgen von Quito oder Guayaquil nach Baltra auf den Galapagos-Inseln fliegen. Nachdem Sie die Immigration und Gepäckausgabe durchlaufen haben, werden Sie das Reina Silvia-Team treffen und auf die Yacht gebracht. Dort wird Ihnen Ihre Kabine gezeigt, wo sie vor dem Mittagessen und einem Willkommens-Briefing einige Zeit verbringen können.

##### Nachmittags: Twin Krater

Am Nachmittag werden Sie die Twin Krater besuchen, welche sich auf den beiden Seiten der Straße von Puerto Ayora nach Baltra gegenüberliegen. Der Name dieser Formation ist lediglich bildlich; es handelt sich um keine echten Krater. Sie ist durch das Einstürzen von Oberflächenmaterial in unterirdischen Spalten und Kammern entstanden. Die Aussicht auf den dortigen endemischen Scalesia-Wald ist atemberaubend. Nicht zuletzt, da er von Rubintyrannen, Sumpfohreulen und Finken bewohnt wird.

Twin Krater, Insel Santa Cruz	
<b>Mögliche Aktivitäten:</b>	Spazieren und landscape viewing
<b>Schwierigkeit:</b>	Leicht
<b>Landungstyp:</b>	Trockene Landung
<b>Highlights &amp; Tiere:</b>	Krater und Scalesia-Wald

### Tag 2: Sonntag

#### INSEL FLOREANA

##### Vormittags: Punta Cormorant

An diesem Ort liegt eine riesige Lagune, an welcher Sie Flamingos und andere Vögel, wie gewöhnliche Stelzen und Bahamaenten beobachten können. Die Strände Floreanas sind sehr unterschiedlich: der Grüne Strand wurde nach seiner grünen Farbe benannt, welche aus dem hohem Anteil von olivin Kristallen im Sand resultiert. Der Vier Sand Strand andererseits besteht aus weißen Korallen.

Punta Cormorant, Insel Floreana	
<b>Mögliche Aktivitäten:</b>	Schlauchboot fahren & wandern (1,25km)
<b>Schwierigkeit:</b>	Leicht
<b>Landungstyp:</b>	Nasse Landung
<b>Highlights &amp; Tiere:</b>	Flamingos, grüner Strand

##### Danach: Champion Islet

Anschließend werden Sie die Champion Islet besuchen, welche nach dem Walfänger Andrew Champion benannt wurde. Die kleine Insel liegt nahe der Küste von Floreana im südlichen Teil des Archipels und wird von den Schnorchel- und Tauchbegeisterten als einer der schönsten Orte im Galapagos-Archipel angesehen. Zudem bietet er die fabelhafte Gelegenheit, Delfine zu beobachten.

Champion Islet, Insel Floreana	
<b>Mögliche Aktivitäten:</b>	Snorkeling y paseo en bote
<b>Schwierigkeit:</b>	Moderat/Anspruchsvoll
<b>Landungstyp:</b>	Nasse Landung
<b>Highlights &amp; Tiere:</b>	Seelöwen, Riff-Fisch und Nazca-Tölpel

#### Nachmittags: Post Office Bay

Den Nachmittag werden Sie in der berühmten Post Office Bay verbringen. Sie werden an einem Strand anlegen und zu einem Ort gelangen, an welchem Walfänger im 18. Jahrhundert ein hölzernes Fass plaziert haben, welches als unoffizieller Briefkasten genutzt wurde. Diese Gewohnheit wird durch die Galapagos-Besucher bis zum heutigen Tag fortgeführt. Also, denkt an eure Postkarten und seid nicht überrascht, wenn die Postkarte sein Ziel findet, bevor Ihr zu Hause seid!

Post Office Bay, Insel Floreana	
<b>Mögliche Aktivitäten:</b>	Kurze Wanderung (weniger als 1km) & Schnorcheln
<b>Schwierigkeit:</b>	Leicht
<b>Landungstyp:</b>	Nasse Landung
<b>Highlights &amp; Tiere:</b>	Briefkastenfass, schöner Sandstrand

#### Danach: Asilo de la Paz

Asilo de la Paz ist ein 450m hoher Hügel hinter dem Stroh Hügel in der landwirtschaftlichen Gegend der Insel. Die Hauptattraktionen hier sind historischer Natur: eine ist die Piratenhöhle und die andere eine Süßwasserquelle. Diese beiden Sehenswürdigkeiten befinden sich am Fuße des Hügels.

Asilo de la Paz, Insel Floreana	
<b>Mögliche Aktivitäten:</b>	Spazieren
<b>Schwierigkeit:</b>	Leicht
<b>Landungstyp:</b>	Trockene Landung
<b>Highlights &amp; Tiere:</b>	Riesenschildkröte

## Tag 3: Montag

### INSEL ISABELA

#### Vormittags: Punta Moreno

Morgens werden Sie den Punta Moreno im Südwesten von Elizabeth Bay besuchen. Hier angekommen erwartet Sie eine trockene Anlegestelle dort, wo einst flüssige Lava war. Die Lava hat durch ihren Strom Krater hinterlassen, welche sich zu kristallklaren Gezeiten-Pools entwickelt haben. Wenn Sie in diese Pools hineinsehen, können Sie in eine andere Welt eintauchen und das Unterwasserleben an sich vorbeiziehen lassen. In den halbsalzigen Pools dieser Gegend können Sie rosa Flamingos, Spießenten und gemeine Teichrallen sehen. Wenn Sie vorsichtig in die Pools schauen, können Sie möglicherweise Weißspitzenriffhaie oder Meeresschildkröten sehen.

Punta Moreno, Insel Isabela	
<b>Mögliche Aktivitäten:</b>	Schnorcheln, Panga-Boot fahren & Wandern (2km)
<b>Schwierigkeit:</b>	Moderat/Anspruchsvoll
<b>Landungstyp:</b>	Trockene Landung
<b>Highlights &amp; Tiere:</b>	Flamingos, Teichrallen, Spießenten, Schildkröten, Weißspitzenriffhaie.

#### Nachmittags: Bahia Elizabeth

Bahia Elizabeth liegt an der Ostküste der Insel Isabela. Die Bucht beherbergt viele kleine Inseln, welche mit dem Schlauchboot erreicht werden können. Auf diesen steinigen, kleinen Inseln können Pinguine und Blaufußtölpel gesichtet werden. Mit einem großen Reichtum an Meereslebewesen und klarem Wasser ist dieses Gebiet perfekt zum Schnorcheln und Beobachten von farbenfrohen Fischschwärmen, Seelöwen und möglicherweise sogar Haien.

Bahia Elizabeth, Insel Isabela	
<b>Mögliche Aktivitäten:</b>	Zweistündige Schlauchbootfahrt
<b>Schwierigkeit:</b>	Leicht/Moderat
<b>Landungstyp:</b>	Nasse Landung
<b>Highlights &amp; Tiere:</b>	Mangrovenwald (einzigartig in Galapagos), Meeresschildkröten, Pinguine, Rochen, Reiher, Seelöwen.

## Tag 4: Dienstag

### INSELN ISABELA & FERNANDINA

#### Vormittags: Bahía Urbina

Morgens werden Sie Bahia Urbina am Fuße des Alcedo Vulkans an der Westküste zwischen Tagus Bay und Elizabeth Bay besuchen. Diese Gegend hat 1954 eine erhebliche Anhebung der Erde erfahren, wodurch das Land um nahezu 5 Meter angehoben wurde. Die Küste hat sich dadurch um einen knappen Kilometer erweitert und Meeresbewohner sind an der neuen Küste gestrandet. Das Gebiet eignet sich gut zum Schnorcheln.

Bahía Urbina, Insel Isabela	
<b>Mögliche Aktivitäten:</b>	Schnorcheln, Schlauchbootfahrt & Wandern, 2 Wege: kurz (1km), lang (3km)
<b>Schwierigkeit:</b>	Leicht/Moderat
<b>Landungstyp:</b>	Nasse Landung
<b>Highlights &amp; Tiere:</b>	Landleguane (die größten in Galapagos), Falken, Korallenriff, Riesenschildkröten; Schnorcheln: Schildkröten, Rochen, tropische Fische

#### Nachmittags: Punta Espinoza

Nachmittags werden Sie zunächst den Bolivar Kanal durchfahren, welcher die Inseln Isabela und Fernandina trennt. Anschließend werden wir am Punta Espinoza anlegen. Dort werden Sie an einer Kolonie Meeresleguane und einer Gruppe Seelöwen vorbeilaufen, bevor Sie das Highlight der Insel entdecken: Der Nistplatz der flugunfähigen Kormorane. Dieses Gebiet bietet Ihnen zudem eine großartige Gelegenheit, den Galapagos-Falken zu sehen.

Punta Espinoza, Insel Fernandina	
<b>Mögliche Aktivitäten:</b>	Wanderung (ca. 2km)
<b>Schwierigkeit:</b>	Moderat
<b>Landungstyp:</b>	Trockene Landung
<b>Highlights &amp; Tiere:</b>	Flugunfähiger Kormorane, Meeresleguane, 'a'ā lava, Seelöwen, Pinguine, aktiver Vulkan "La Cumbre".

# Tag 5: Mittwoch

## INSEL ISABELA

### Vormittags: Tagus Cove

Morgens werden Sie die Tagus Cove auf der Insel Isabela besuchen, welche gegenüber der Insel Fernandina nahe dem die beiden Inseln teilenden Bolivar Kanal liegt. Dieser Ort wurde bereits 1800 von diversen Schiffen als Ankerplatz verwendet. Ein Pfad windet sich vorbei am Darwin-See und hoch zu einem Bergrücken während er Ihnen wunderbare Aussichten bietet. Punta Tortuga nördlich von der Tagus Bucht ist ein weiterer herrlicher Strand umgeben von Mangroven.

Tagus Cove, Insel Isabela	
<b>Mögliche Aktivitäten:</b>	Lange Wandern, Schnorcheln, Panga-Boot fahren
<b>Schwierigkeit:</b>	Moderat/Anspruchsvoll
<b>Landungstyp:</b>	Trockene Landung
<b>Highlights &amp; Tiere:</b>	Pinguine, Flugunfähiger Kormorane, Darwin-Vulkan & -See

### Nachmittags: Punta Vicente Roca

Am Nachmittag wird der Punta Vicente Roca besichtigt. Die große Bucht mit ihrer spektakulären Unterwasserwelt setzt sich aus zwei kleinen Buchten zusammen. Bewundern Sie die Seepferdchen, Meeresschildkröten und den seltsamen aber faszinierenden Mola Mola (Mondfisch).

Punta Vicente Roca, Insel Isabela	
<b>Mögliche Aktivitäten:</b>	Schnorcheln & Schlauchbootfahrt
<b>Schwierigkeit:</b>	Leicht/Moderat
<b>Landungstyp:</b>	Keine Landung
<b>Highlights &amp; Tiere:</b>	Pinguine, Blaufußtölpel, terns, Nazca-Tölpel, zwei Arten Seelöwen. Meeresschildkröte, Rochen und Kugelfische.

# Tag 6: Donnerstag

## INSEL SANTIAGO

### Vormittags: Espumilla Strand

Am Morgen wird der Espumilla Strand besucht, wo Meeresleguane faulenzten und rote Klippenkrabben die sie jagenden Falken dazu bringen, direkt vor unseren Augen einen Tanz zwischen Jäger und Beute zu vollführen. Schnorcheln ist hier sehr zu empfehlen, da Sie einem Oktopus, einer Muräne, einem Hai und einer Vielzahl weiterer Spezies tropischer Fische begegnen können.

Espumilla Strand, Insel Santiago	
<b>Mögliche Aktivitäten:</b>	Schnorcheln und Schwimmen
<b>Schwierigkeit:</b>	Leicht
<b>Landungstyp:</b>	Nasse Landung
<b>Highlights &amp; Tiere:</b>	Schnorcheln

### Danach: Buccaneer Cove

Diese belegt, dass die Insel Santiago einst ein Zufluchtsort für Britische Seeräuber war. Diese Piraten ankerten in der geschützten Bucht, um einige Reparaturen zu tätigen und sich mit Schildkrötenfleisch und anderem einzudecken. Die steilen Klippen, wo sich hunderte Seevögel vor dem dunkelroten Sandstrand niederlassen, bieten einen überwältigenden Anblick.

Buccaneer Cove, Insel Santiago	
<b>Mögliche Aktivitäten:</b>	Kurze Wanderung (weniger als 1km), Schnorcheln, Schlauchbootfahrt und Kayak fahren
<b>Schwierigkeit:</b>	Leicht
<b>Landungstyp:</b>	Nasse Landung
<b>Highlights &amp; Tiere:</b>	Seevögel, historische Seite, Schnorcheln, Felsformationen

#### Nachmittags: Egas Port

Nachmittags werden Sie den Puerto Egas, auch bekannt als James Bucht, auf der Insel Santiago besichtigen. Dort sind neugierige Galapagos-Falken und flinke Galapagos-Lava-Eidechsen beheimatet. Ihr Weg führt Sie zur Küste mit herrlichen Gezeiten-Pools und Grotten voller Tiere. Hier baden auch die Galapagos Fell-Seelöwen in der Sonne. Zudem ist es ein großartiger Ort zum Schnorcheln.

Egas Port, Insel Santiago	
<b>Mögliche Aktivitäten:</b>	Schnorcheln, Wanderung (2km)
<b>Schwierigkeit:</b>	Leicht/Moderat
<b>Landungstyp:</b>	Nasse Landung
<b>Highlights &amp; Tiere:</b>	Fell-Seelöwen, Galapagos Seelöwen, Gezeiten-Pools und Grotten, Galapagos-Falken, Austernfischer, Meeresleguane, Finken; Schnorcheln: Riffhaie, Schildkröten, Rochen, schöne Unterwassergebilde.

#### Danach: Minas de Sal

Am späten Danach können Sie die Minas de Sal (Salzminen) im Nordwesten der Insel Santiago bewundern. Der Weg dorthin und zurück zum Boot ist ca. 8km lang. Dieser Ort hat eine bedeutende Geschichte: Im Jahr 1683 hat William Ambrose Cowley diesen Ort besucht, welcher der Bucht sowie der gesamten Insel den Namen James gab. Seitdem kamen viele Reisende an diesen Ort, um dessen natürlichen Ressourcen auszubeuten und Rind sowie Fisch in Salz einzulegen.

Minas de Sal, Insel Santiago	
<b>Mögliche Aktivitäten:</b>	Wanderung (8km)
<b>Schwierigkeit:</b>	Leicht
<b>Landungstyp:</b>	Trockene Landung
<b>Highlights &amp; Tiere:</b>	Krater der Salzminen

## Tag 7: Freitag

### INSELN SANTA CRUZ & NORTH SEYMOUR

#### Vormittags: Las Bachas Strand

Am Morgen Ausflug führt Sie zum Bachas Strand, welcher an der Nordküste von Santa Cruz liegt. Eines der wenigen Überbleibsel des zweiten Weltkrieges auf den Galapagos-Inseln, ein treibender Pier, ist hier immernoch zu sehen. Sie können Flamingos, rote Klippenkrabben, Einsiedlerkrebse, Schwarznacken-Stelzenläufer und Regenbrachvögel beobachten. Auch Meeresschildkröten nisten an dem Strand.

Las Bachas Strand, Insel Santa Cruz	
<b>Mögliche Aktivitäten:</b>	Wanderung
<b>Schwierigkeit:</b>	Leicht
<b>Landungstyp:</b>	Nasse Landung
<b>Highlights &amp; Tiere:</b>	Überbleibsel des zweiten Weltkrieges, Rote Klippenkrabben, Schwarznacken-Stelzenläufer, Schwarznacken-Stelzenläufer, Regenbrachvögel, Meeresschildkröten.

#### Nachmittags: Seymour Nord

In Seymour Nord werden Sie Galapagos Seelöwen, Blaufußtöpel und prachtvolle Fregattvögel sehen, welche auf dieser Insel sehr zahlreich sind. Nord Seymour wurde von einer Reihe an Unterwasser-Lawaströmen geformt. Sie besteht aus verschiedenen Sedimentschichten, welche durch tektonische Aktivität angehoben wurden. Die Insel zeichnet sich durch ihre trockene Vegetation aus.

Insel Seymour Nord	
<b>Mögliche Aktivitäten:</b>	Schlauchbootfahrt & Wanderung (2.41km)
<b>Schwierigkeit:</b>	Moderat/Anspruchsvoll
<b>Landungstyp:</b>	Trockene Landung
<b>Highlights &amp; Tiere:</b>	Land- & Meeresiguanas, Fregattvögel, Blaufußtöpel, Seelöwen; Schnorcheln: Rochen, Riffhaie, Fische, Röhrenaale.


## Tag 8: Samstag


### INSEL

#### Vormittags: Baltra Flughafen Ankunft


Nach dem Frühstück werden Sie pünktlich für Ihren Flug zum Festland zum Flughafen Baltras gebracht.


#### Internationaler Vorkauf


 Gebührenfrei: +1-877-209-7243

 Direktdurchwahl: +593-2-255-4080

#### Reservierungen

 sales2@royalgalapagos.com

 sales5@royalgalapagos.com

 sales7@royalgalapagos.com

#### Adresse

Straße 265 Foch / 6 de  
Diciembre. Sonelsa Tower,  
5.Etage. Quito - Ecuador