



Reina Silvia 8-tägige Route „östliche Route“

(Santa Cruz, Española, San Cristobal, Santa Fe, South Plaza, Genovesa, Santiago, Bartholomew, Rabida, Santiago)

Reina Silvia
 GALAPAGOS YACHT

Tag 1: Samstag

INSEL SANTA CRUZ

Vormittags: Baltra Flughafen Ankunft

Sie werden am frühen Morgen von Quito oder Guayaquil nach Baltra auf den Galapagos-Inseln fliegen. Nachdem Sie die Immigration und Gepäckausgabe durchlaufen haben, werden Sie das Reina Silvia-Team treffen und auf die Yacht gebracht. Dort wird Ihnen Ihre Kabine gezeigt, wo sie vor dem Mittagessen und einem Willkommens-Briefing einige Zeit verbringen können.

Nachmittags: Fausto Llerena Zuchtstation

Nachmittags werden Sie die Fausto Llerena Zuchtstation in Puerto Ayora auf der Insel Santa Cruz besuchen, wo Riesenschildkröten in Gefangenschaft gezüchtet werden. Die Riesenschildkröten sind knapp 8 Zentimeter (Neugeborene) bis zu 1,2 Meter (ausgewachsene Schildkröten) groß. Unterarten der Riesenschildkröte interagieren miteinander. Viele der älteren Schildkröten sind bereits an Menschen gewöhnt und strecken ihre Köpfe für ein Foto heraus. Die Baby-Schildkröten werden zurückgehalten, bis sie in einem Alter von 4 Jahren stark genug sind, eigenständig zu überleben.

Fausto Llerena Zuchtstation, Insel Santa Cruz	
Mögliche Aktivitäten:	Spazieren
Schwierigkeit:	Leicht
Landungstyp:	Trockene Landung
Highlights & Tiere:	Riesenschildkröte

Tag 2: Sonntag

INSEL ESPAÑOLA

Vormittags: Gardner Bay, Gardner Islet & Osborn Islet

Im Verlauf des Morgens führt Sie Ihre Reise zu dem spektakulären Gardner Bay. Nach dem Anlegen können Sie inmitten einer lebhaften Seelöwenkolonie einen herrlichen weißen Sandstrand entlangspazieren oder in das türkisene Wasser eintauchen, um mit den Seelöwen-Jungen zu schwimmen. Zudem können Sie am Strand einige Spottdrosseln sehen.

Gardner Bay, Gardner Islet & Osborn Islet, Insel Española	
Mögliche Aktivitäten:	Schnorcheln, Panga-Boot fahren, kurze Wanderung (1km) und Kayak fahren
Schwierigkeit:	Leicht
Landungstyp:	Nasse Landung
Highlights & Tiere:	Weißer Sandstrand, Seelöwen, Spottdrosseln; Schnorcheln: farbenfrohe Fische, Seelöwen-Kinderzimmer

Nachmittags: Suarez Point

Am Nachmittag werden Sie den Punta Suarez besuchen. Auf dem Weg dorthin werden Sie die Chance haben, Blaufußtöpel, Albatrosse und Nazca-Töpel zu sehen. Die Insel ist der Brutort nahezu aller der weltweit 12.000 Galapagosalbatros-Pärchen. Sie werden zudem eine wunderschöne Sehenswürdigkeit an der Küste entdecken können. Dort befindet sich eine Klippe, welche von großen Albatrossen als Startrampe genutzt wird. Sie werden ebenfalls die Chance haben, das berühmte Blowhole zu sehen, ein Bodenloch, durch welches Wasser in die Luft schießt. Die Landschaft allgemein eignet sich wunderbar für außergewöhnliche Fotografien.

Suarez Point, Insel Española	
Mögliche Aktivitäten:	Wanderung (2½km)
Schwierigkeit:	Anspruchsvoll
Landungstyp:	Trockene Landung
Highlights & Tiere:	Landleguane, Seelöwenkolonie, Audubon's shearwaters, Gabelschwanzmöven, Nazca-Töpel, atemberaubende Landschaft mit Klippen

Tag 3: Montag

INSEL SAN CRISTOBAL

Vormittags: Insel Lobos

Anschließend werden Sie an einer Exkursion zu der Insel Lobos, was Seelöweninsel bedeutet, teilnehmen können. Die treffend benannte Insel ist voller lauter, verspielter, ausgelassener Seelöwen, welche Sie mit offenen, naja, Flossen, in Ihrem Zuhause willkommen heißen werden. Diese Insel bietet Ihnen großartige Schnorchel-Möglichkeiten sowie die Chance, Blaufußtöpel und Nazca-Töpel zu sehen.

Insel Lobos, Insel San Cristobal	
Mögliche Aktivitäten:	Kurze Wanderung (weniger als 1km), Schlauchbootfahrt
Schwierigkeit:	Leicht/Moderat
Landungstyp:	Trockene Landung
Highlights & Tiere:	Seelöwen, Fregattvögel, Blaufußtöpel

Danach: Kicker Rock

Danachs werden Sie den Kicker Rock besichtigen. Diese markante Felsformation liegt einige Stunden von der Westküste San Cristobals entfernt. Die beiden Felsen ragen ca. 150 Meter aus dem Ozean hervor und sind durch einen kleinen Kanal voneinander getrennt. Obwohl es dort keine Anlegefläche gibt, können Sie durch Kayakausflüge und Schnorcheln den dortigen Reichtum an Meeresleben bestaunen.

Kicker Rock, Insel San Cristobal	
Mögliche Aktivitäten:	Schlauchbootfahrt
Schwierigkeit:	Anspruchsvoll
Landungstyp:	Keine Landung
Highlights & Tiere:	Seevögel: Blaufußtöpel, Nazca-Töpel & Fregattvögel.

Nachmittags: Punta Pitt

Dieser liegt an der nord-östlichen Spitze der Insel und beherbergt Fregattvögel, Sturmschwalben, und alle drei Typen der Töpel-Vögel: der Nazca, der Blaufuß- und der Rotfußtöpel. Ein steiler Pfad führt die Gäste eine Klippe hinauf und durch eine Schlucht zu einem Gebiet, in welchem eine Vielzahl diverser Vögel zu sehen ist.

Punta Pitt, Insel San Cristobal	
Mögliche Aktivitäten:	Schlauchboottour, Schnorcheln, Kayak & Wandern (2.5 km)
Schwierigkeit:	Moderat/Anspruchsvoll
Landungstyp:	Nasse Landung
Highlights & Tiere:	Fregattvögel, Sturmschwalben, Nazca-Tölpel, Blaufuß- & Rotfußtölpel

Tag 4: Dienstag

INSELN SANTA FE & SOUTH PLAZA

Vormittags: Insel Santa Fé

Am Morgen werden Sie auf der Insel Santa Fe (auch Barrington genannt) verbringen. Dor befindet sich eine kleine, malerische Bucht, welche ebenfalls Santa Fe heißt. An der Bucht gibt es zwei Wanderpfade für Besucher. Einer führt Sie zu einem fantastischen Aussichtspunkt auf einer Klippe, während sich der andere über einen kleinen Strand bis hin zu einem großen Feigenkakteen-Wald erstreckt.

Insel Santa Fé, Insel Santa Fe	
Mögliche Aktivitäten:	Wanderung (8km)
Schwierigkeit:	Moderat
Landungstyp:	Trockene Landung
Highlights & Tiere:	Landleguane, riesige Feigenkakteen

Nachmittags: Insel Plaza Sur

Diese kleine Insel mit steilen Klippen wurde von aufsteigender Lava geformt und ist jetzt von Feigenkakteen bedeckt. Zudem beheimatet die Insel eine der größten Seelöwenkolonien sowie farbenfrohe rote und gelbe Landleguane. Die Pflanze, die für diese Insel am kennzeichnendsten ist, ist die Sesuvium. Während der Regenzeit strahlt sie in einem grünlichen bis gelblichen Ton, während sie in der Trockenzeit (Ende Juni bis Januar) in hellem Rot erleuchtet.

Insel Plaza Sur	
Mögliche Aktivitäten:	Wanderung (2½km)
Schwierigkeit:	Moderat
Landungstyp:	Trockene Landung
Highlights & Tiere:	Landleguane, Seelöwenkolonie, Audubon's shearwaters, Gabelschwanzmöven, Nazca-Tölpel, atemberaubende Landschaft mit Klippen

Tag 5: Mittwoch

INSEL GENOVESA

Vormittags: Bahia Darwin

Morgens werden Sie den weißen Sand - & Korallenstrand Bahia Darwin besuchen, welcher einen 0,75 km langen Weg, welcher sich durch Mangrovenwälder voller Landvögel windet, entfernt liegt. Nazca-Tölpel, Rotfußtölpel und Gabelschwanzmöven können hier gesichtet werden. Im späteren Verlauf des Weges werden wir den Gezeiten unterworfenen Pools finden, in welchen Seelöwen spielerisch umherschwimmen. Am Ende des Weges erwartet Sie eine spektakuläre Aussicht von einer Klippe.

Bahia Darwin, Insel Genovesa	
Mögliche Aktivitäten:	Wanderung (1,5km), Schnorcheln, Kayak fahren, und Schlauchbootfahrt
Schwierigkeit:	Leicht
Landungstyp:	Nasse Landung
Highlights & Tiere:	Nazca-Töpel, Rotfußtöpel, Gabelschwanzmöven, Mangroven, Korallen-Kieselstrand, Schnorcheln: Rochen, Riffische, und vereinzelt Hammerhaie

Nachmittags: El Barranco

Diese Sehenswürdigkeit ist ebenfalls als Prinz Phillips Stufen bekannt. Es ist ein steiler, steiniger Pfad, welcher zu einer hohen Klippenfront führt. Von dort aus können Sie eine phantastische Sicht genießen. Dieser Ort ist sowohl Heimat für Palo Santo Bäume als auch für Rotfußtöpel, Sumpfohr-Lavaeulen, Galapagos-Schwalben und Galapagos-Tauben.

El Barranco, Insel Genovesa	
Mögliche Aktivitäten:	Wanderung (2km)
Schwierigkeit:	Moderat
Landungstyp:	Trockene Landung
Highlights & Tiere:	Rotfußtöpel, Sumpfohr-Lavaeulen, Sturmschwalben, Galapagos-Tauben

Tag 6: Donnerstag

INSELN SANTIAGO & BARTHOLOMEW

Vormittags: Bahía Sullivan

Morgens werden Sie Bahia Sullivan im Südosten von Santiago besuchen. Dieser Ort ist besonders aufgrund seiner Geologie sehr interessant, da diese Gegend von Lavaströmen bedeckt ist. Daher weist dieser Platz von den Lavaströmen geformte Erhebungen auf, welche die Form kleiner Vulkane haben.

Bahía Sullivan, Insel Santiago	
Mögliche Aktivitäten:	Wanderung (2½km)
Schwierigkeit:	Leicht/Moderat
Landungstyp:	Trockene Landung
Highlights & Tiere:	Lavaströme, kleine Vulkane

Nachmittags: Pinnacle Rock

Nagmittags werden sie zur Insel Bartholomew reisen, Heimat des berühmten Pinnacle Rock. Die Insel Bartholomeus besteht aus einem erloschenen Vulkan mit einer Vielfalt roter, orangener, schwarzer und sogar grüner vulkanischer Bodenschichten. Wir werden einen stufigen Weg bis zu dem zu dem Gipfel des Vulkans besteigen (30-40 Minuten). Dort angekommen, werden wir eine der besten Ausblicke der Insel genießen! Sie werden auch einen kleinen, wunderschönen Strand umgeben von der einzigen Vegetation auf dieser kargen Insel sehen. Der Strand eignet sich hervorragend zum Schnorcheln wobei Sie sogar Galapagos-Pinguine sehen können.

Pinnacle Rock, Insel Bartholomew	
Mögliche Aktivitäten:	Schlauchbootfahrt, Schnorcheln & Wanderung (2km)
Schwierigkeit:	Moderat/Anspruchsvoll
Landungstyp:	Trockene und nasse Landung
Highlights & Tiere:	Pinnacle Rock, Panoramablick, mondähnliche Landschaft, Pinguine, Pionierpflanzen, Lavakaktus; Schnorcheln: Pinguine, Riffhaie, Rochen, und farbenfrohe Fische.

Tag 7: Freitag

INSELN RABIDA & SANTIAGO

Vormittags: Rabida

Morgens werden Sie die Insel Rabida (oder Jervis) besuchen, welche sowohl eine der farbenfrohesten und vulkanisch vielseitigsten Inseln des Archipels als auch ein großartiger Ort zum Schnorcheln ist. Sie werden an dem berühmten roten Sandstrand der Insel Rabida starten und nach einer leichten Wanderung an einem atemberaubenden Aussichtspunkt ankommen. Von dort aus können Sie die unglaubliche Landschaft bewundern. Die Insel Rabida ist ein Hochgenuss für Vogelliebhaber. Einige der seltensten Spezies lassen sich hier in großer Anzahl beobachten, unter anderem neun verschiedene Finken-Arten, Fatuhivamonarchen, Galapagos-Falken und braune Pelikane.

Insel Rábida	
Mögliche Aktivitäten:	Schnorcheln, Panga-Boot fahren & kurze Wanderung (1km)
Schwierigkeit:	Leicht/Moderat
Landungstyp:	Nasse Landung
Highlights & Tiere:	Spießenten, farbenfrohe Fische, Seelöwen, halbsalzige Lagunen, Pinguine und Galapagos-Falken

Nachmittags: Chinese Hat Islet

Diese kleine Insel liegt nahe der südöstlichen Küste der Insel Santiago. Der Name der Insel rührt von der unverwechselbaren Form des Gipfels der Insel her. Diese kleine Insel ist ein großartiger Ort, um viele geologische Formationen, wie Lavafurchen und -ströme zu sehen. Einige der Lavaströme wurden unterseeisch geformt und sind anschließend über den Meeresspiegel gestiegen. Die Korallenspitzen in der Lava sind Indizien für dieses Phänomen.

Chinese Hat Islet, Insel Santiago	
Mögliche Aktivitäten:	Wanderung (3km)
Schwierigkeit:	Leicht
Landungstyp:	Nasse Landung
Highlights & Tiere:	Lavaformationen, großartiger Ort zum Schnorcheln mit einer Vielzahl an Meereslebewesen, Meeresleguane, Seelöwen


Tag 8: Samstag


INSEL

Vormittags: Baltra Flughafen Ankunft

Nach dem Frühstück werden Sie pünktlich für Ihren Flug zum Festland zum Flughafen Baltras gebracht.


Internationaler Verkauf


 Gebührenfrei: +1-877-209-7243

 Direktdurchwahl: +593-2-255-4080

Reservierungen

 sales2@royalgalapagos.com

 sales5@royalgalapagos.com

 sales7@royalgalapagos.com

Adresse

Straße 265 Foch / 6 de
Diciembre. Sonelsa Tower,
5.Etage. Quito - Ecuador