



## Natural Paradise Crucero de 8 días "A"

(San Cristobal, North Seymour, South Plaza, Rabida, Bartholomew, Santiago, Santa Cruz, Genovesa, Santiago, Santa Cruz)



### Día 1: Martes

#### ISLA SAN CRISTOBAL

**En la mañana:** Llegada Aeropuerto de San Cristóbal

El vuelo de la mañana lo llevará desde Quito o Guayaquil a San Cristóbal, Islas Galápagos.

Después pasará por inmigración y su equipaje será recibido por el personal de Natural Paradise, para posteriormente ser transferido al yate. Se le mostrará la cabina donde tendrá tiempo para instalarse. Antes del almuerzo habrá una sesión informativa de bienvenida.

**En la tarde:** León Dormido

Esta llamativa formación rocosa se encuentra a poca distancia de la orilla occidental de San Cristóbal y Cerro Brujo. Estas rocas se proyectan verticalmente a cientos de pies sobre el océano y son divididas por un pequeño canal. Aunque no hay áreas de desembarco, actividades como paseos en bote permiten a los visitantes conocer la vida marina.

León Dormido, Isla San Cristobal	
<b>Posibles actividades:</b>	Paseo en bote
<b>Dificultad:</b>	Fácil
<b>Tipo de desembarco:</b>	Sin desembarque
<b>Destacados y animales:</b>	Tiburones de arrecife, peces tropicales, tortugas marinas, mantarayas, tiburones martillo, formaciones de rocas espectaculares; aves marinas: Piqueros de patas azules, piqueros de Nazca y fragatas.

**Después:** Cerro Brujo

Ubicado en la costa noroeste de San Cristóbal, esta colina erosionada y sus alrededores presentan una de las playas más pintorescas de las Galápagos, con su arena blanca y fina, y abundante vida animal. La fauna incluye tortugas marinas, rayas, varios tipos de piqueros y aves. El agua clara ofrece una excelente oportunidad para disfrutar de la natación y el buceo de superficie.

Cerro Brujo, Isla San Cristobal	
<b>Posibles actividades:</b>	Caminata, paseo en bote, snorkeling y kayak
<b>Dificultad:</b>	Fácil
<b>Tipo de desembarco:</b>	Mojado
<b>Destacados y animales:</b>	Hermosas formaciones de rocas, leones marinos, aves costeras, pinzones y sinsontes; Snorkeling: peces tropicales, anémonas, esponjas, coral.

# Día 2: Miércoles

## ISLAS NORTH SEYMOUR Y SOUTH PLAZA

### En la mañana: Seymour Norte

En Seymour Norte se puede ver leones marinos, piqueros de patas azules y las magníficas fragatas que abundan en la isla. Seymour Norte fue formado por una serie de flujos de lava submarinos que levantaron capas de sedimentos con la actividad tectónica.

Isla Seymour Norte	
<b>Posibles actividades:</b>	Paseo en bote y excursión (1.5 millas/ 2.41 km)
<b>Dificultad:</b>	Moderado/Difícil
<b>Tipo de desembarco:</b>	Seco
<b>Destacados y animales:</b>	Iguanas marinas y terrestres, fragatas, piqueros de patas azules, leones marinos; snorkeling: rayas, tiburones de arrecife, peces, anguilas.

### En la tarde: Isla Plaza Sur

Esta pequeña isla con acantilados se formó al levantarse la lava y ahora esta cubierta por cactus Opuntia. También es el hogar de una de las colonias más grandes de lobos marinos, así como de las coloridas iguanas amarillas y rojas. La planta más característica es la Sesuvium. Durante la temporada de lluvias su color es de un tono verdoso amarillento y en la estación seca (finales de junio a enero) de un rojo brillante.

Isla Plaza Sur	
<b>Posibles actividades:</b>	Caminata (1.5 millas/ 2 1/2 km)
<b>Dificultad:</b>	Moderado
<b>Tipo de desembarco:</b>	Seco
<b>Destacados y animales:</b>	Iguanas terrestres, colonia de leones marinos, pardela de Audubon, gaviotas cola de golondrina, piqueros de Nazca, increíbles paisajes con acantilados.

# Día 3: Jueves

## ISLAS RABIDA Y BARTHOLOMEW

### En la mañana: Rabida

Isla Rábida es una de las más coloridas y volcánicamente variada islas en el archipiélago, así como un gran sitio de buceo de superficie. Comenzaremos en la famosa playa roja y después de una fácil caminata llegaremos a un impresionante mirador para disfrutar de paisajes increíbles. La isla es una delicia para los observadores de aves. A algunas de las especies más raras se las encuentra en abundancia aquí, como las nueve variedades de pinzones, atrapamoscas de pico grande, halcones de Galápagos y pelicanos marrones.

Isla Rábida	
<b>Posibles actividades:</b>	Buceo de superficie, paseo en panga, caminata corta (0.6 millas/ 1km)
<b>Dificultad:</b>	Fácil/Moderado
<b>Tipo de desembarco:</b>	Mojado
<b>Destacados y animales:</b>	Snorkeling: Patos de mejillas blancas, peces de colores, leones marinos, laguna de agua salobre, pingüinos, halcón de Galápagos.

### En la tarde: Roca del Pináculo

La isla Bartholomew es hogar de una de las vistas más icónicas en Galápagos: la Roca del Pináculo. Tomaremos un sendero de escaleras hacia la cima del volcán central de la isla (aproximadamente unos 30 o 40 minutos) donde podrá disfrutar una de las más maravillosas vistas. También visitaremos una pequeña y hermosa playa de arena blanca rodeada por vegetación única. Esta playa es perfecta para realizar snorkeling, donde incluso puede ver nadar a los pingüinos de Galápagos.

Roca del Pináculo, Isla Bartholomew	
<b>Posibles actividades:</b>	Paseo en bote, buceo de superficie y senderismo (1.2 miles/2 km)
<b>Dificultad:</b>	Moderado/Difícil
<b>Tipo de desembarco:</b>	Seco & Mojado
<b>Destacados y animales:</b>	Roca del Pináculo, vista panorámica, pingüinos, plantas pioneras, cactus de lava; buceo de superficie: pingüinos, tiburones de arrecife, rayas, y peces coloridos.

## Día 4: Viernes

### ISLAS SANTIAGO Y SANTA CRUZ

**En la mañana:** Bahía Sullivan

La bahía de Sullivan queda ubicada en la parte sureste de Santiago, junto a la isla Bartholomew. Este lugar es interesante por su geología porque el area esta cubierta por flujos de lava seca. Este lugar tiene elevaciones en forma de pequeños volcanes formados por los flujos y ofrece paisajes espectaculares.

Bahía Sullivan, Isla Santiago	
<b>Posibles actividades:</b>	Excursión
<b>Dificultad:</b>	Fácil/Moderado
<b>Tipo de desembarco:</b>	Seco
<b>Destacados y animales:</b>	Flujos de lava, pequeños volcanes

**En la tarde:** Cerro Dragón

Cerro Dragón esta localizado en la parte noroeste de la isla Santa Cruz y consiste de un sendero que atraviesa tres diferentes ecosistemas en menos de una milla de distancia (1,600 metros). La playa es muy rocosa y con marea alta es un buen lugar para bucear. En Cerro Dragón puede encontrar vegetación típica de las zonas intermareales y secas.

Cerro Dragón, Isla Santa Cruz	
<b>Posibles actividades:</b>	Paseo en bote y caminatas cortas
<b>Dificultad:</b>	Fácil
<b>Tipo de desembarco:</b>	Seco
<b>Destacados y animales:</b>	Nidos de iguanas terrestres, flamencos de Galápagos, árboles de palo santo y bosque de cactus

## Día 5: Sábado

### ISLA SANTA CRUZ

**En la mañana:** Tierras Altas

Accesible con autobús desde Puerto Ayora, las tierras altas de Santa Cruz son de un verde intenso que contrastan maravillosamente con la parte seca y baja de las islas. La vegetación que predomina en las tierras altas son los árboles Escalesia que crean un exuberante bosque verde. Los túneles de lava subterráneos de más de media milla de largo ofrecen una experiencia surrealista al caminar a través de ellos.

Tierras Altas, Isla Santa Cruz	
<b>Posibles actividades:</b>	Excursión (2½km)
<b>Dificultad:</b>	Fácil
<b>Tipo de desembarco:</b>	Seco
<b>Destacados y animales:</b>	Túneles de lava, pinzones, tortugas gigantes silvestres, sitio de anidación de tortugas.

**Después:** Los Gemelos

Visitará los Cráteres Gemelos, ubicados uno frente al otro a ambos lados de la carretera que conduce de Puerto Ayora a Baltra. El nombre es solo figurativo; no son cráteres reales, sino formaciones creadas por el colapso de la superficie por fisuras en las cámaras volcánicas subterráneas. Su vista es asombrosa.

Los Gemelos, Isla Santa Cruz	
<b>Posibles actividades:</b>	Caminata alrededor y observación del paisaje
<b>Dificultad:</b>	Fácil
<b>Tipo de desembarco:</b>	Seco
<b>Destacados y animales:</b>	Formaciones volcánicas, bosque de Escalesia

**En la tarde:** Centro de Crianza Fausto Llerena

Visitaremos el centro de crianza Fausto Llerena en Puerto Ayora, Isla Santa Cruz, donde se crían tortugas gigantes en cautiverio. Este es el hogar de tortugas que van desde 3 pulgadas (crías) a 4 pies de largo cuando son adultas. Las crías permanecen hasta que tienen aproximadamente cuatro años y son lo suficientemente fuertes como para sobrevivir por sí solas. Las subespecies de las tortugas gigantes interactúan entre sí, y muchas de las más viejas extienden sus cabezas en presencia de humanos para brindarles la oportunidad de una foto.

Centro de Crianza Fausto Llerena, Isla Santa Cruz	
<b>Posibles actividades:</b>	Caminata
<b>Dificultad:</b>	Fácil
<b>Tipo de desembarco:</b>	Seco
<b>Destacados y animales:</b>	Tortugas terrestres gigantes

## Día 6: Domingo

### ISLA GENOVESA

**En la mañana:** El Barranco

Visitaremos El Barranco, también conocido como Pasos del Príncipe Felipe. Un camino empinado rocoso nos conducirá a un gran acantilado con una maravillosa vista donde la gran abundancia de aves lo dejará perplejo. Este sitio también es hogar de vegetación de Palo Santo, así como piqueros de patas rojas, búhos de orejas cortas, petreles de tormenta y palomas de Galápagos.

El Barranco, Isla Genovesa	
<b>Posibles actividades:</b>	Excursión (0,9 millas/ 2 km)
<b>Dificultad:</b>	Moderado
<b>Tipo de desembarco:</b>	Seco
<b>Destacados y animales:</b>	Piqueros de patas rojas, búhos de orejas cortas, petreles de tormenta, palomas de Galápagos.

**En la tarde:** Bahía Darwin

Visitará la playa de coral de arena blanca de Bahía Darwin, que incluye un sendero de media milla (0,75km) que serpentea a través de manglares llenos de aves terrestres. Piqueros de Nazca, piqueros de patas rojas y gaviotas cola de golondrina, se pueden ver fácilmente aquí. Más abajo en el camino encontraremos piscinas de marea donde los leones marinos nadan. Al final hay una espectacular vista de un acantilado.

Bahía Darwin, Isla Genovesa	
<b>Posibles actividades:</b>	Excursión (0,9 millas/ 1,5km), snorkeling, kayak, paseo en bote
<b>Dificultad:</b>	Fácil
<b>Tipo de desembarco:</b>	Mojado
<b>Destacados y animales:</b>	Piqueros de Nazca, piqueros de patas rojas, gaviota cola de golondrina, playa de guijarros de coral, snorkeling: rayas, peces de arrecife de colores, y ocasionalmente tiburones martillo.

## Día 7: Lunes

### ISLA SANTIAGO

#### En la mañana: Playa Espumilla

Visitaremos Playa Espumilla, donde se encuentra gran cantidad de iguanas marinas y cangrejos zayapa. Estos últimos atraen a las garzas cazadoras que realizan la danza del depredador y la presa justo delante de sus ojos. Al realizar buceo de superficie podría encontrarse cara a cara con un pulpo, anguilas moray, tiburones y una variedad de otras especies de peces tropicales.

Playa Espumilla, Isla Santiago	
<b>Posibles actividades:</b>	Caminata, snorkeling
<b>Dificultad:</b>	Fácil
<b>Tipo de desembarco:</b>	Mojado
<b>Destacados y animales:</b>	Snorkeling

#### Después: Caleta Bucanero

Caleta Bucanero es testimonio del hecho de que la isla de Santiago fue una vez refugio para los bucaneros británicos. Estos piratas anclaban en la bahía protegida para hacer reparaciones y abastecerse de carne de tortuga, entre otras cosas. Los acantilados, donde cientos de aves marinas se posan frente a la playa de arena roja oscura, son un sitio magnífico.

Caleta Bucanero, Isla Santiago	
<b>Posibles actividades:</b>	Caminata corta a la playa (menos de 0.6 millas/1km), snorkeling, paseo en bote y kayak.
<b>Dificultad:</b>	Fácil
<b>Tipo de desembarco:</b>	Mojado
<b>Destacados y animales:</b>	Aves marinas, sitio histórico, snorkeling y formaciones rocosas.

#### En la tarde: Puerto Egas

Puerto Egas, también conocido como James Bay, en la Isla Santiago, es hogar de los curiosos halcones de Galápagos y las rápidas lagartijas de lava. El camino conduce a la costa con magníficas piscinas de marea y grutas llenas de fauna. Aquí los lobos marinos de Galápagos se bañan en el sol. Este es también un gran sitio de snorkeling.

Puerto Egas, Isla Santiago	
<b>Posibles actividades:</b>	Snorkeling, excursión (1.2millas/2km)
<b>Dificultad:</b>	Fácil/Moderado
<b>Tipo de desembarco:</b>	Mojado
<b>Destacados y animales:</b>	Leones marinos de Galápagos, piscinas de marea y grutas, halcones de Galápagos, atrapadores de ostras, iguanas marinas, pinzones; snorkeling: tiburones de arrecife, tortugas, rayas, bonitas formaciones submarinas.

## Día 8: Martes

### ISLA SANTA CRUZ

#### En la mañana: Playa Las Bachas


Localizado en la costa norte de la Isla Santa Cruz, Las Bachas es una playa donde se puede practicar la natación. Aquí se encuentra un muelle flotante, el cual es uno de los pocos remanentes de la Segunda Guerra Mundial en las Islas Galápagos. Se pueden divisar flamingsos, zayapas, cangrejos ermitaños, teros reales y zarapitos. Tortugas marinas anidan cerca de la playa.


Playa Las Bachas, Isla Santa Cruz	
<b>Posibles actividades:</b>	Caminata
<b>Dificultad:</b>	Fácil
<b>Tipo de desembarco:</b>	Mojado
<b>Destacados y animales:</b>	Remanentes de la Segunda Guerra Mundial. Zapayas, cangrejos ermitaños, teros real, hermit crabs, black necked stilts, zarapitos, tortugas marinas

#### Después: Salida del Aeropuerto de Baltra


Después de la visita final, será trasladado al aeropuerto de Baltra a tiempo para su vuelo de regreso al continente.


#### Ventas

 Llame gratis: +1-877-209-7243

 Línea Directa: +593-2-255-4080

#### Reservas

 sales2@royalgalapagos.com

 sales5@royalgalapagos.com

 sales7@royalgalapagos.com

#### Dirección

Av. 12 de Octubre N26-48 y La Coruña. - Edificio Mirage, oficina 6D. Quito - Ecuador