



## Natural Paradise 5-tägige Route „A“

(San Cristobal, North Seymour, South Plaza, Rabida, Bartholomew, Santiago, Santa Cruz)



### Tag 1: Dienstag

#### INSEL SAN CRISTOBAL

##### **Vormittags:** San Cristóbal Flughafen Ankunft

Sie werden am frühen Morgen von Quito oder Guayaquil nach San Cristóbal auf den Galapagos-Inseln fliegen. Nachdem Sie die Immigration und Gepäckausgabe durchlaufen haben, werden Sie das Natural Paradise-Team treffen und auf die Yacht gebracht. Dort wird Ihnen Ihre Kabine gezeigt, wo sie vor dem Mittagessen und einem Willkommens-Briefing einige Zeit verbringen können.

##### **Nachmittags:** Kicker Rock

Nachmittags werden Sie den Kicker Rock besichtigen. Diese markante Felsformation liegt einige Stunden von der Westküste San Cristobals entfernt. Die beiden Felsen ragen ca. 150 Meter aus dem Ozean hervor und sind durch einen kleinen Kanal voneinander getrennt. Obwohl es dort keine Anlegestelle gibt, können Sie durch Kayakausflüge und Schnorcheln den dortigen Reichtum an Meeresleben bestaunen.

Kicker Rock, Insel San Cristobal	
<b>Mögliche Aktivitäten:</b>	Schlauchbootfahrt
<b>Schwierigkeit:</b>	Leicht
<b>Landungstyp:</b>	Keine Landung
<b>Highlights &amp; Tiere:</b>	Blaufußtöpel, Nazca-Töpel & Fregattvögel.

### Tag 2: Mittwoch

#### INSELN NORTH SEYMOUR & SOUTH PLAZA

##### **Vormittags:** Seymour Nord

In Seymour Nord werden Sie Galapagos Seelöwen, Blaufußtöpel und prachtvolle Fregattvögel sehen, welche auf dieser Insel sehr zahlreich sind. Nord Seymour wurde von einer Reihe an Unterwasser-Lawaströmen geformt. Sie besteht aus verschiedenen Sedimentschichten, welche durch tektonische Aktivität angehoben wurden. Die Insel zeichnet sich durch ihre trockene Vegetation aus.

Insel Seymour Nord	
<b>Mögliche Aktivitäten:</b>	Schlauchbootfahrt & Wanderung (2.41km)
<b>Schwierigkeit:</b>	Moderat/Anspruchsvoll
<b>Landungstyp:</b>	Trockene Landung
<b>Highlights &amp; Tiere:</b>	Land- & Meeresiguanas, Fregattvögel, Blaufußtöpel, Seelöwen; Schnorcheln: Rochen, Riffhaie, Fische, Röhrenaale.

### Nachmittags: Insel Plaza Sur

Diese kleine Insel mit steilen Klippen wurde von aufsteigender Lava geformt und ist jetzt von Feigenkakteen bedeckt. Zudem beheimatet die Insel eine der größten Seelöwenkolonien sowie farbenfrohe rote und gelbe Landleguane. Die Pflanze, die für diese Insel am kennzeichnendsten ist, ist die Sesuvium. Während der Regenzeit strahlt sie in einem grünlichen bis gelblichen Ton, während sie in der Trockenzeit (Ende Juni bis Januar) in hellem Rot erleuchtet.

Insel Plaza Sur	
<b>Mögliche Aktivitäten:</b>	Wanderung (2½km)
<b>Schwierigkeit:</b>	Moderat
<b>Landungstyp:</b>	Trockene Landung
<b>Highlights &amp; Tiere:</b>	Landleguane, Seelöwenkolonie, Audubon's shearwaters, Gabelschwanzmöven, Nazca-Tölpel, atemberaubende Landschaft mit Klippen

## Tag 3: Donnerstag

### INSELN RABIDA & BARTHOLOMEW

### Vormittags: Rabida

Morgens werden Sie die Insel Rabida (oder Jervis) besuchen, welche sowohl eine der farbenfrohesten und vulkanisch vielseitigsten Inseln des Archipels als auch ein großartiger Ort zum Schnorcheln ist. Sie werden an dem berühmten roten Sandstrand der Insel Rabida starten und nach einer leichten Wanderung an einem atemberaubenden Aussichtspunkt ankommen. Von dort aus können Sie die unglaubliche Landschaft bewundern. Die Insel Rabida ist ein Hochgenuss für Vogelliebhaber. Einige der seltensten Spezies lassen sich hier in großer Anzahl beobachten, unter anderem neun verschiedene Finken-Arten, Fatuhivamonarchen, Galapagos-Falken und braune Pelikane.

Insel Rábida	
<b>Mögliche Aktivitäten:</b>	Schnorcheln, Panga-Boot fahren & kurze Wanderung (1km)
<b>Schwierigkeit:</b>	Leicht/Moderat
<b>Landungstyp:</b>	Nasse Landung
<b>Highlights &amp; Tiere:</b>	Spießenten, farbenfrohe Fische, Seelöwen, halbsalzige Lagunen, Pinguine und Galapagos-Falken

### Nachmittags: Pinnacle Rock

Nachmittags werden sie zur Insel Bartholomew reisen, Heimat des berühmten Pinnacle Rock. Die Insel Bartholomeus besteht aus einem erloschenen Vulkan mit einer Vielfalt roter, orangener, schwarzer und sogar grüner vulkanischer Bodenschichten. Wir werden einen stufigen Weg bis zu dem zu dem Gipfel des Vulkans besteigen (30-40 Minuten). Dort angekommen, werden wir eine der besten Ausblicke der Insel genießen! Sie werden auch einen kleinen, wunderschönen Strand umgeben von der einzigen Vegetation auf dieser kargen Insel sehen. Der Strand eignet sich hervorragend zum Schnorcheln wobei Sie sogar Galapagos-Pinguine sehen können.

Pinnacle Rock, Insel Bartholomew	
<b>Mögliche Aktivitäten:</b>	Schlauchbootfahrt, Schnorcheln & Wanderung (2km)
<b>Schwierigkeit:</b>	Moderat/Anspruchsvoll
<b>Landungstyp:</b>	Trockene und nasse Landung
<b>Highlights &amp; Tiere:</b>	Pinnacle Rock, Panoramablick, mondähnliche Landschaft, Pinguine, Pionierpflanzen, Lavakaktus; Schnorcheln: Pinguine, Riffhaie, Rochen, und farbenfrohe Fische.

# Tag 4: Freitag

## INSELN SANTIAGO & SANTA CRUZ

### Vormittags: Bahía Sullivan

Morgens werden Sie Bahia Sullivan im Südosten von Santiago besuchen. Dieser Ort ist besonders aufgrund seiner Geologie sehr interessant, da diese Gegend von Lavaströmen bedeckt ist. Daher weist dieser Platz von den Lavaströmen geformte Erhebungen auf, welche die Form kleiner Vulkane haben.

Bahía Sullivan, Insel Santiago	
<i>Mögliche Aktivitäten:</i>	Wanderung (2½km)
<i>Schwierigkeit:</i>	Leicht/Moderat
<i>Landungstyp:</i>	Trockene Landung
<i>Highlights &amp; Tiere:</i>	Lavaströme, kleine Vulkane

### Nachmittags: Dragon Hill

Nagmittags werden Sie den Cerro Dragón (Drachenhügel) auf Santa Cruz besuchen. Die Seltenheit des Drachenhügels liegt im nordwestlichen Teil von Santa Cruz und besteht aus einem Weg, welcher durch drei verschiedene Umwelten führt, obwohl er weniger als 1,600 Meter lang ist. Der Strand dort ist sehr steinig. Somit ist er bei Flut ein guter Schnorchelplatz. Die Vegetation an diesem Ort ist typisch für trockene und sich in der Gezeitenzone befindlichen Gegenden.

Dragon Hill, Insel Santa Cruz	
<i>Mögliche Aktivitäten:</i>	Schlauchbootfahrt & kurze Wanderung
<i>Schwierigkeit:</i>	Leicht
<i>Landungstyp:</i>	Trockene Landung
<i>Highlights &amp; Tiere:</i>	Fregattvögel, Reiher, Blaufußtölpel, Rochen, Riffhaie

# Tag 5: Samstag

## INSEL SANTA CRUZ

### Vormittags: Twin Krater

Am Morgen werden Sie die Twin Krater besuchen, welche sich auf den beiden Seiten der Straße von Puerto Ayora nach Baltra gegenüberliegen. Der Name dieser Formation ist lediglich bildlich; es handelt sich um keine echten Krater. Sie ist durch das Einstürzen von Oberflächenmaterial in unterirdischen Spalten und Kammern entstanden. Die Aussicht auf den dortigen endemischen Scalesia-Wald ist atemberaubend. Nicht zuletzt, da er von Rubintyrannen, Sumpfohreulen und Finken bewohnt wird.


Twin Krater, Insel Santa Cruz	
<i>Mögliche Aktivitäten:</i>	Spazieren und landscape viewing
<i>Schwierigkeit:</i>	Leicht
<i>Landungstyp:</i>	Trockene Landung
<i>Highlights &amp; Tiere:</i>	Krater und Scalesia-Wald


### Danach: Baltra Flughafen Abfahrt

Nach diesem letzten Ausflug werden Sie pünktlich für Ihren Flug zum Festland zum Flughafen Baltras gebracht.

## Internationaler Verkauf


---


 Gebührenfrei: +1-877-209-7243


 Direktdurchwahl: +593-2-255-4080

## Reservierungen

---

 [sales2@royalgalapagos.com](mailto:sales2@royalgalapagos.com)

 [sales5@royalgalapagos.com](mailto:sales5@royalgalapagos.com)

 [sales7@royalgalapagos.com](mailto:sales7@royalgalapagos.com)

## Adresse

---

Straße 265 Foch / 6 de  
Diciembre. Sonelsa Tower,  
5.Etage. Quito - Ecuador