



## Infinity 5-tägige Route „A“

(Santa Cruz, Floreana, Española, San Cristobal)



### Tag 1: Freitag

#### INSEL SANTA CRUZ

##### Vormittags: Baltra Flughafen Ankunft

Sie werden am frühen Morgen von Quito oder Guayaquil nach Baltra auf den Galapagos-Inseln fliegen. Nachdem Sie die Immigration und Gepäckausgabe durchlaufen haben, werden Sie das Infinity-Team treffen und auf die Yacht gebracht. Dort wird Ihnen Ihre Kabine gezeigt, wo sie vor dem Mittagessen und einem Willkommens-Briefing einige Zeit verbringen können. Wichtig: Ihr erster Ausflug auf die Galapagosinseln findet statt, nachdem Sie bei Ihrer Ankunft auf den Inseln am Flughafen abgeholt wurden, bevor Sie an Bord der Kreuzfahrt gehen. Es ist wichtig, dass Sie mit bequemer Kleidung, guten, für einen Ausflug geeigneten, geschlossenen Schuhen, einem Hut mit langer Krempe, Sonnencreme und einer Sonnenbrille auf den Galapagosinseln ankommen und Ihre Kamera griffbereit haben.

##### Nachmittags: El Chato

Das El Chato Reservat liegt etwa 22 km von Puerto Ayora entfernt und ist in zwei Bereiche unterteilt: Caseta und Chato. Der Besuch beginnt in der Regel in der Hochlandstadt Santa Rosa. Der Weg zur Caseta ist etwas anspruchsvoller, während Chato leichter zugänglich ist. Das Reservat ist ein hervorragender Ort, um während der Trockenzeit freilebende Riesenschildkröten zu beobachten. Zudem lassen sich hier auch Kurzohreulen, Darwins Finken, Gelb-Waldsänger, Galápagosrallen und Rotreiherschnabel-Rallen entdecken.



El Chato, Insel Santa Cruz

<b>Highlights &amp; Tiere:</b>	Riesenschildkröten, Finken
<b>Schwierigkeit:</b>	Leicht/Moderat
<b>Landungstyp:</b>	Trockene Landung
<b>Mögliche Aktivitäten:</b>	Wanderung

### Tag 2: Samstag

#### INSEL SANTA CRUZ

### Vormittags: Dragon Hill

Morgens werden Sie den Cerro Dragón (Drachenhügel) auf Santa Cruz besuchen. Die Seltenheit des Drachenhügels liegt im nordwestlichen Teil von Santa Cruz und besteht aus einem Weg, welcher durch drei verschiedene Umwelten führt, obwohl er weniger als 1,600 Meter lang ist. Der Strand dort ist sehr steinig. Somit ist er bei Flut ein guter Schnorchelplatz. Die Vegetation an diesem Ort ist typisch für trockene und sich in der Gezeitenzone befindlichen Gegenden.




Dragon Hill, Insel Santa Cruz

<i>Highlights &amp; Tiere:</i>	Nistplatz für Landleguane, Galapagos-Flamingos, Palo-Santo-Bäume und Kakteenwald
<i>Schwierigkeit:</i>	Leicht
<i>Landungstyp:</i>	Trockene Landung
<i>Mögliche Aktivitäten:</i>	Wanderung, Schnorcheln

### Nachmittags: Las Bachas Strand

Am Nachmittag Ausflug führt Sie zum Bachas Strand, welcher an der Nordküste von Santa Cruz liegt. Eines der wenigen Überbleibsel des zweiten Weltkrieges auf den Galapagos-Inseln, ein treibender Pier, ist hier immernoch zu sehen. Sie können Flamingos, rote Klippenkrabben, Einsiedlerkrebse, Schwarznacken-Stelzenläufer und Regenbrachvögel beobachten. Auch Meeresschildkröten nisten an dem Strand.



Las Bachas Strand, Insel Santa Cruz

<i>Highlights &amp; Tiere:</i>	Überbleibsel des zweiten Weltkrieges, Rote Klippenkrabben, Schwarznacken-Stelzenläufer, Schwarznacken-Stelzenläufer, Regenbrachvögel, Meeresschildkröten.
<i>Schwierigkeit:</i>	Leicht
<i>Landungstyp:</i>	Nasse Landung
<i>Mögliche Aktivitäten:</i>	Wanderung, Schnorcheln

## Tag 3: Sonntag

INSEL FLOREANA

### Vormittags: Post Office Bay

Den Morgen werden Sie in der berühmten Post Office Bay verbringen. Sie werden an einem Strand anlegen und zu einem Ort gelangen, an welchem Walfänger im 18. Jahrhundert ein hölzernes Fass plaziert haben, welches als unoffizieller Briefkasten genutzt wurde. Diese Gewohnheit wird durch die Galapagos-Besucher bis zum heutigen Tag fortgeführt. Also, denkt an eure Postkarten und seid nicht überrascht, wenn die Postkarte sein Ziel findet, bevor Ihr zu Hause seid!



Post Office Bay, Insel Floreana

<i>Highlights &amp; Tiere:</i>	Briefkastenfass, schöner Sandstrand
<i>Schwierigkeit:</i>	Leicht
<i>Landungstyp:</i>	Nasse Landung
<i>Mögliche Aktivitäten:</i>	Wanderung, Schnorcheln

### Nachmittags: Punta Cormorant

An diesem Ort liegt eine riesige Lagune, an welcher Sie Flamingos und andere Vögel, wie gewöhnliche Stelzen und Bahamaenten beobachten können. Die Strände Floreanas sind sehr unterschiedlich: der Grüne Strand wurde nach seiner grünen Farbe benannt, welche aus dem hohem Anteil von olivin Kristallen im Sand resultiert. Der Vier Sand Strand andererseits besteht aus weißen Korallen.



Punta Cormorant, Insel Floreana

<i>Highlights &amp; Tiere:</i>	Flamingos, grüner Strand
<i>Schwierigkeit:</i>	Leicht
<i>Landungstyp:</i>	Nasse Landung
<i>Mögliche Aktivitäten:</i>	Wanderung, Schnorcheln, Schlauchbootfahrt, Kajakfahren

### Oder: Corona del Diablo

Sie werden auch die Gelegenheit haben, in den kristallklaren Corona del Diablo (Gewässern der Teufelskrone) zu schwimmen. Dieser erloschene Vulkan ragt vor Floreanas Küste aus dem Wasser und bietet eine überwältigende Schnorchelerfahrung.



Corona del Diablo, Insel Floreana


<b>Highlights &amp; Tiere:</b>	Steinformationen und vielen tropischen Fischen.
<b>Schwierigkeit:</b>	Moderat/Anspruchsvoll
<b>Landungstyp:</b>	Keine Landung
<b>Mögliche Aktivitäten:</b>	Schnorcheln

## Tag 4: Montag

### INSEL ESPAÑOLA

#### Vormittags: Suarez Point

Am Morgen werden Sie den Punta Suarez besuchen. Auf dem Weg dorthin werden Sie die Chance haben, Blaufußtöpel, Albatrosse und Nazca-Töpel zu sehen. Die Insel ist der Brutort nahezu aller der weltweit 12.000 Galapagosalbatros-Pärchen. Sie werden zudem eine wunderschöne Sehenswürdigkeit an der Küste entdecken können. Dort befindet sich eine Klippe, welche von großen Albatrossen als Startrampe genutzt wird. Sie werden ebenfalls die Chance haben, das berühmte Blowhole zu sehen, ein Bodenloch, durch welches Wasser in die Luft schießt. Die Landschaft allgemein eignet sich wunderbar für außergewöhnliche Fotografien.



Suarez Point, Insel Española

<b>Highlights &amp; Tiere:</b>	Landleguane, Seelöwenkolonie, Audubon's shearwaters, Gabelschwanzmöven, Nazca-Töpel, atemberaubende Landschaft mit Klippen
<b>Schwierigkeit:</b>	Anspruchsvoll
<b>Landungstyp:</b>	Trockene Landung
<b>Mögliche Aktivitäten:</b>	Wanderung

#### Nachmittags: Gardner Bay, Gardner Islet & Osborn Islet

Im Verlauf des Nachmittags führt Sie Ihre Reise zu dem spektakulären Gardner Bay. Nach dem Anlegen können Sie inmitten einer lebhaften Seelöwenkolonie einen herrlichen weißen Sandstrand entlangspazieren oder in das türkisene Wasser eintauchen, um mit den Seelöwen-Jungen zu schwimmen. Zudem können Sie am Strand einige Spottdrosseln sehen.



Gardner Bay, Gardner Islet & Osborn Islet, Insel Española

<b>Highlights &amp; Tiere:</b>	Weißer Sandstrand, Seelöwen, Spottdrosseln; Schnorcheln: farbenfrohe Fische, Seelöwen-Kinderzimmer
<b>Schwierigkeit:</b>	Leicht
<b>Landungstyp:</b>	Nasse Landung
<b>Mögliche Aktivitäten:</b>	Wanderung, Schnorcheln, Schlauchbootfahrt, Kajakfahren

## Tag 5: Dienstag

### INSEL SAN CRISTOBAL

#### Vormittags: Auswertungszentrum Gianni Arismendy

Morgens werden Sie das Auswertungszentrum besuchen, welches Teil eines Umweltprojektes ist. Während Ihres Besuches dort werden Sie etwas über die Naturgeschichte dieser Insel, inklusive der Interaktion mit dem Menschen und bisherigen Erfolgen im Naturschutz erfahren. Das Museum der Naturgeschichte erklärt den vulkanischen Ursprung des Archipels, Meeresströmungen, das Klima und die Ankunft der endemischen Spezies. Die Ausstellung zur Menschheitsgeschichte beschreibt chronologisch signifikante Ereignisse wie die Entdeckung und Kolonisierung der Inseln.



Auswertungszentrum Gianni Arismendy, Insel San Cristobal

<b>Highlights &amp; Tiere:</b>	Ausstellungen über die Naturgeschichte des Archipels
<b>Schwierigkeit:</b>	Leicht
<b>Landungstyp:</b>	Trockene Landung
<b>Mögliche Aktivitäten:</b>	Wanderung

#### Danach: San Cristobal Flughafen Abfahrt

Nach diesem letzten Ausflug werden Sie pünktlich für Ihren Flug zum Festland zum Flughafen San Cristobals gebracht.


# 5-tägige Galapagos Kreuzfahrt „A“




## Bitte beachten Sie:


Auch wenn dies unwahrscheinlich ist, behält sich der Veranstalter eine unwesentliche Änderung der Reiserouten vor. Diese können durch Wetterverhältnisse, Brutzeiten, Auflagen des Nationalparks, spezielle Wünsche oder Einschränkungen der Passagiere sowie betriebliche Gründe entstehen und sowohl den Zeitplan als auch die Zielorte betreffen. Ihr Reiseführer wird stets die bestmögliche Route für Sie wählen!


## Internationaler Verkauf


 Gebührenfrei: +1-877-209-7243

 Direktdurchwahl: +593-2-602-4568

## Reservierungen

 sales2@royalgalapagos.com

 sales5@royalgalapagos.com

 sales7@royalgalapagos.com

## Adresse

Av. 12 de Octubre N26-48 y La  
Coruña. - Edificio Mirage, oficina  
6D. Quito - Ecuador