



## Horizon Crucero de 8 días "B"

(Santiago, Isabela, Fernandina, Isabela, Santa Cruz, Floreana, Santa Fe, San Cristobal)



### Día 1: Sábado

#### ISLA SANTIAGO

##### En la mañana: Llegada Aeropuerto Baltra

El vuelo de la mañana lo llevará desde Quito o Guayaquil a Baltra, Islas Galápagos.

Después pasarás por inmigración y tu equipaje será recibido por el personal de Horizon y serás transferido al yate. Se te mostrará la cabina donde tendrás tiempo para instalarte. Antes del almuerzo habrá una sesión informativa de bienvenida.

##### En la tarde: Bahía Sullivan

La bahía de Sullivan queda ubicada en la parte sureste de Santiago, junto a la isla Bartholomew. Este lugar es interesante por su geología porque el área está cubierta por flujos de lava seca. Este lugar tiene elevaciones en forma de pequeños volcanes formados por los flujos y ofrece paisajes espectaculares.

Bahía Sullivan, Isla Santiago	
<i>Posibles actividades:</i>	Excursión
<i>Dificultad:</i>	Fácil/Moderado
<i>Tipo de desembarco:</i>	Seco
<i>Destacados y animales:</i>	Flujos de lava, pequeños volcanes

### Día 2: Domingo

#### ISLAS ISABELA Y FERNANDINA

##### En la mañana: Punta Vicente Roca

Compuesta de dos caletas separadas, Punta Vicente Roca tiene una gran bahía con espectacular vida marina. Está atento a los caballitos de mar, las tortugas marinas, y la extraña y fascinante Mola mola (o pez sol) mientras realiza buceo de superficie.

Punta Vicente Roca, Isla Isabela	
<i>Posibles actividades:</i>	Buceo de superficie y paseo en bote
<i>Dificultad:</i>	Fácil/Moderado
<i>Tipo de desembarco:</i>	Sin desembarque
<i>Destacados y animales:</i>	Pingüinos, piqueros patas azules, golondrinas, piqueros de Nazca. Tortugas marinas, rayas y pez globo.

##### En la tarde: Punta Espinoza

Cruzando el canal de Bolívar que divide las islas Isabela y Fernandina, llegaremos a Punta Espinoza. Después de pasar por una colonia de iguanas marinas y un grupo de leones marinos, alcanzaremos lo más destacado de la isla: el sitio de anidación de cormoranes no voladores. Esta área también proporciona una gran oportunidad de ver el halcón de Galápagos.

Punta Espinoza, Isla Fernandina	
<b>Posibles actividades:</b>	Caminata (aproximadamente 1.2millas/2km)
<b>Dificultad:</b>	Moderado
<b>Tipo de desembarco:</b>	Seco
<b>Destacados y animales:</b>	Cormoranes no voladores, iguanas marinas, lava 'a'ā, leones marinos, pingüinos, volcán activo "La Cumbre".

## Día 3: Lunes

### ISLA ISABELA

#### En la mañana: Caleta Tagus

Caleta Tagus en Isabela, se encuentra frente a la isla Fernandina, cerca del canal de Bolívar que divide las dos islas. Este lugar ha sido frecuentado por barcos desde el 1800, usando el área como un sitio de anclaje. Los senderos serpentean junto al lago Darwin hasta una cresta con vistas maravillosas. Punta Tortuga, justo al norte de Caleta Tagus, es otra hermosa playa rodeada de manglares.

Caleta Tagus, Isla Isabela	
<b>Posibles actividades:</b>	Caminata larga, buceo, paseo en panga
<b>Dificultad:</b>	Moderado/Difícil
<b>Tipo de desembarco:</b>	Seco
<b>Destacados y animales:</b>	Pingüinos, cormoranes no voladores, volcán y lago Darwin.

#### En la tarde: Bahía Urbina

Bahía Urbina se encuentra en la base del volcán Alcedo, al oeste de la costa entre Caleta Tagus y Bahía Elizabeth en Isabela. Esta área experimentó un gran levantamiento en 1954 haciendo que la tierra se eleve más de 5 metros. La costa se expandió media milla dejando la vida marina varada en la nueva tierra descubierta. Esta área también es un excelente lugar para bucear.

Bahía Urbina, Isla Isabela	
<b>Posibles actividades:</b>	Buceo de superficie, paseo en bote y caminata, 2 senderos: corto (0.6mi/1km), largo (1,9mi/3km)
<b>Dificultad:</b>	Fácil/Moderado
<b>Tipo de desembarco:</b>	Mojado
<b>Destacados y animales:</b>	Iguanas terrestres (las más grandes de Galápagos), halcones, arrecifes de coral, tortugas gigantes; buceo: tortugas marinas, rayas, peces tropicales.

## Día 4: Martes

### ISLA ISABELA

#### En la mañana: Bahía Elizabeth

Bahía Elizabeth está ubicada en la costa este de la Isla Isabela. La bahía contiene varios islotes, que pueden ser visitados en bote. Pingüinos y los piqueros de patas azules se pueden ver en los islotes rocosos. Con una abundancia de vida marina y agua clara, la zona es también perfecta para hacer buceo de superficie y ver escuelas de peces de colores, leones marinos e incluso tiburones.

Bahía Elizabeth, Isla Isabela	
<i>Posibles actividades:</i>	Paseo en bote de 2 horas
<i>Dificultad:</i>	Fácil/Moderado
<i>Tipo de desembarco:</i>	Mojado
<i>Destacados y animales:</i>	Bosque de manglares (único en Galápagos), tortugas marinas, pingüinos, rayas, garzas, leones marinos

**En la tarde:** Punta Moreno

Punta Moreno está localizado al suroeste de Bahía Elizabeth y la lava solidificada en la costa permite un desembarco seco. La lava ha dejado a su paso piscinas cristalinas desde donde se puede observar vida marina que parece de otro mundo. En los estanques salobres de esta área también se puede ver flamencos rosados, patos de mejillas blancas y gallinules comunes. Si mira detenidamente a las piscinas, puede ver tiburones de arrecife de punta blanca y algunas tortugas de mar.

Punta Moreno, Isla Isabela	
<i>Posibles actividades:</i>	Buceo, paseo en panga y caminata(1.2millas/2km)
<i>Dificultad:</i>	Moderado/Difícil
<i>Tipo de desembarco:</i>	Seco
<i>Destacados y animales:</i>	Famencos, gallinules, patos pintados, tortugas marinas, tiburones de arrecife de punta blanca.

## Día 5: Miércoles

### ISLA SANTA CRUZ

**En la mañana:** Centro de Crianza Fausto Llerena

Visitaremos el centro de crianza Fausto Llerena en Puerto Ayora, Isla Santa Cruz, donde se crían tortugas gigantes en cautiverio. Este es el hogar de tortugas que van desde 3 pulgadas (crías) a 4 pies de largo cuando son adultas. Las crías permanecen hasta que tienen aproximadamente cuatro años y son lo suficientemente fuertes como para sobrevivir por sí solas. Las subespecies de las tortugas gigantes interactúan entre sí, y muchas de las más viejas extienden sus cabezas en presencia de humanos para brindarles la oportunidad de una foto.

Centro de Crianza Fausto Llerena, Isla Santa Cruz	
<i>Posibles actividades:</i>	Caminata
<i>Dificultad:</i>	Fácil
<i>Tipo de desembarco:</i>	Seco
<i>Destacados y animales:</i>	Tortugas terrestres gigantes

**En la tarde:** Tierras Altas

Accesible con autobús desde Puerto Ayora, las tierras altas de Santa Cruz son de un verde intenso que contrastan maravillosamente con la parte seca y baja de las islas. La vegetación que predomina en las tierras altas son los árboles *Escalasia* que crean un exuberante bosque verde. Los túneles de lava subterráneos de más de media milla de largo ofrecen una experiencia surrealista al caminar a través de ellos.

Tierras Altas, Isla Santa Cruz	
<i>Posibles actividades:</i>	Excursión (2½km)
<i>Dificultad:</i>	Fácil
<i>Tipo de desembarco:</i>	Seco
<i>Destacados y animales:</i>	Túneles de lava, pinzones, tortugas gigantes silvestres, sitio de anidación de tortugas.

# Día 6: Jueves

## ISLA FLOREANA

### En la mañana: Bahía del Correo

Desembarcaremos en la playa y nos dirigiremos a un lugar donde los balleneros del siglo XVIII colocaron un barril de madera para utilizarlo como buzón no oficial. La costumbre continúa hasta hoy con los visitantes de Galápagos. No olvide sus postales, y no se sorprenda si la tarjeta postal llega a su destino antes de usted llegar a casa!

Bahía del Correo, Isla Floreana	
<i>Posibles actividades:</i>	Caminata corta (menos de 0.6millas/1km) y buceo de superficie
<i>Dificultad:</i>	Fácil
<i>Tipo de desembarco:</i>	Mojado
<i>Destacados y animales:</i>	Barril de correos, bonita playa de arena.

### Después: Corona del Diablo

Tendrá la oportunidad de bucear alrededor de la Corona del Diablo, compuesto por los restos rocosos de un volcán que sobresale de la superficie del mar. Esta es una excelente ubicación para observar una amplia gama de criaturas marinas.

Corona del Diablo, Isla Floreana	
<i>Posibles actividades:</i>	Snorkeling, paseo en paga
<i>Dificultad:</i>	Moderado/Difícil
<i>Tipo de desembarco:</i>	Sin desembarque
<i>Destacados y animales:</i>	Amplia gama de especies marinas

### En la tarde: Punta Cormorant

Punta Cormorant alberga una gran laguna de flamencos donde otras aves como zancos comunes y patos de mejillas blancas también se pueden observar. Cerca a este punto se encuentran playas con características únicas: Green Beach, llamada así debido a su color verde que proviene de un alto porcentaje de cristales de olivino en la arena, y Flour Sand Beach, el cual se compone de coral blanco.

Punta Cormorant, Isla Floreana	
<i>Posibles actividades:</i>	Paseo en bote y caminata (1.25millas/2km)
<i>Dificultad:</i>	Fácil
<i>Tipo de desembarco:</i>	Mojado
<i>Destacados y animales:</i>	Flamencos, playa de color verde

# Día 7: Viernes

## ISLAS SANTA FE Y SAN CRISTOBAL

### En la mañana: Isla Santa Fé

Isla Santa Fé (Barrington) es el hogar de la pequeña y pintoresca bahía y fondeadero en la costa noroeste de la misma. La bahía tiene dos senderos para visitantes: uno que conduce a un mirador encima de un acantilado, y el otro que parte desde una pequeña playa hasta un alto bosque de nopales.

Isla Santa Fé, Isla Santa Fe	
<i>Posibles actividades:</i>	Caminata (5 millas/ 8km)
<i>Dificultad:</i>	Moderado
<i>Tipo de desembarco:</i>	Seco
<i>Destacados y animales:</i>	Iguanas terrestres, cactus Opuntia gigantes.

#### En la tarde: Isla Lobos

Esta isla debe su nombre a que está llena de leones (lobos) marinos ruidosos, juguetones, alegres que le darán la bienvenida a su hogar con las aletas abiertas. Esta isla también ofrece excelentes oportunidades de buceo de superficie y de observar piqueros de patas azules y de Nazca.

Isla Lobos, Isla San Cristobal	
<i>Posibles actividades:</i>	Caminata corta (menos de 0,6millas/1km) paseo en bote
<i>Dificultad:</i>	Fácil/Moderado
<i>Tipo de desembarco:</i>	Seco
<i>Destacados y animales:</i>	Leones marinos, fragata, piqueros de patas azules.

## Día 8: Sábado

### ISLA SAN CRISTOBAL

#### En la mañana: Centro de Crianza David Rodriguez “La Galapaguera”


El Centro de Crianza David Rodriguez en Cerro Colorado es un nuevo sitio para visitantes en la parte sureste de la isla de San Cristóbal y se llega a él en aproximadamente una hora por carretera desde Puerto Baquerizo Moreno. En los árboles y arbustos que rodean el sitio, puede observar aves terrestres como currucas, pinzones y sinsontes. Tortugas gigantes se pueden observar en el camino. Allí viven de manera natural pero en un área protegida que garantiza su supervivencia al aislarlos de depredadores introducidos como cerdos y cabras.


Centro de Crianza David Rodriguez “La Galapaguera”, Isla San Cristobal	
<i>Posibles actividades:</i>	Caminata corta (0,6 millas/1km)
<i>Dificultad:</i>	Fácil/Moderado
<i>Tipo de desembarco:</i>	Seco
<i>Destacados y animales:</i>	Tortugas gigantes, pinzones, currucas, sinsontes.

#### Después: Salida del Aeropuerto de San Cristobal

Después de la visita final, será trasladado al aeropuerto de San Cristóbal a tiempo para su vuelo de regreso al continente.


#### Ventas


 Llame gratis: +1-877-209-7243

 Línea Directa: +593-2-255-4080

#### Reservas

 sales2@royalgalapagos.com

 sales5@royalgalapagos.com

 sales7@royalgalapagos.com

#### Dirección

Foch 265 y Avenida 6 de  
Diciembre. Edificio Sonelsa. Quito  
- Ecuador