



Horizon Crucero de 8 días "A"

(San Cristobal, Española, Santa Cruz, Bartholomew, Rabida, Santiago, Genovesa, Santa Cruz, North Seymour)



Día 1: Sábado

ISLA SAN CRISTOBAL

En la mañana: Llegada Aeropuerto de San Cristóbal

El vuelo de la mañana lo llevará desde Quito o Guayaquil a San Cristóbal, Islas Galápagos.

Después pasará por inmigración y su equipaje será recibido por el personal de Horizon, para posteriormente ser transferido al yate. Se le mostrará la cabina donde tendrá tiempo para instalarse. Antes del almuerzo habrá una sesión informativa de bienvenida.

En la tarde: Centro de Interpretación Gianni Arismendy

Este sitio es parte de un proyecto ambiental y al recorrerlo explorará la historia natural de las islas, incluida la interacción humana y sus esfuerzos de conservación. El Museo de Historia Natural explica el origen volcánico del archipiélago, las corrientes oceánicas, el clima y la llegada de especies endémicas. La exhibición de Historia Humana describe cronológicamente eventos significativos como el descubrimiento y la colonización de las islas.

Centro de Interpretación Gianni Arismendy, Isla San Cristobal	
<i>Posibles actividades:</i>	Visita al museo
<i>Dificultad:</i>	Fácil
<i>Tipo de desembarco:</i>	Seco
<i>Destacados y animales:</i>	Grandes exhibiciones de la historia natural del archipiélago

Día 2: Domingo

ISLA SAN CRISTOBAL

En la mañana: Punta Pitt

Punta Pitt, situada en el extremo noreste de la isla, alberga fragatas, petreles de tormenta y los tres tipos de piqueros: el de Nazca, patas azules y piquero de patas rojas. Un sendero empinado sube un acantilado y atraviesa un barranco que lleva a los visitantes a un área con abundancia de aves.

Punta Pitt, Isla San Cristobal	
<i>Posibles actividades:</i>	Caminata (1.5millas/2km)
<i>Dificultad:</i>	Moderado/Difícil
<i>Tipo de desembarco:</i>	Mojado
<i>Destacados y animales:</i>	Fragatas, petreles de tormenta, piqueros de Nazca, piqueros de patas azules y rojas.

En la tarde: Cerro Brujo

Ubicado en la costa noroeste de San Cristóbal, esta colina erosionada y sus alrededores presentan una de las playas más pintorescas de las Galápagos, con su arena blanca y fina, y abundante vida animal. La fauna incluye tortugas marinas, rayas, varios tipos de piqueros y aves. El agua clara ofrece una excelente oportunidad para disfrutar de la natación y el buceo de superficie.

Cerro Brujo, Isla San Cristobal	
<i>Posibles actividades:</i>	Caminata, paseo en bote, snorkeling y kayak
<i>Dificultad:</i>	Fácil
<i>Tipo de desembarco:</i>	Mojado
<i>Destacados y animales:</i>	Hermosas formaciones de rocas, leones marinos, aves costeras, pinzones y sinsontes; Snorkeling: peces tropicales, anémonas, esponjas, coral.

Después: León Dormido

Esta llamativa formación rocosa se encuentra a poca distancia de la orilla occidental de San Cristóbal y Cerro Brujo. Estas rocas se proyectan verticalmente a cientos de pies sobre el océano y son divididas por un pequeño canal. Aunque no hay áreas de desembarco, actividades como paseos en bote permiten a los visitantes conocer la vida marina.

León Dormido, Isla San Cristobal	
<i>Posibles actividades:</i>	Paseo en bote
<i>Dificultad:</i>	Fácil
<i>Tipo de desembarco:</i>	Sin desembarque
<i>Destacados y animales:</i>	Tiburones de arrecife, peces tropicales, tortugas marinas, mantarayas, tiburones martillo, formaciones de rocas espectaculares; aves marinas: Piqueros de patas azules, piqueros de Nazca y fragatas.

Día 3: Lunes

ISLA ESPAÑOLA

En la mañana: Punta Suárez

En el camino hacia este paraje tendrá la oportunidad de ver piqueros de patas azules, albatros y piqueros de Nazca. Esta isla es el sitio de reproducción de los 12,000 pares de albatros ondulados en casi todo el mundo. También visitará un hermoso sitio frente al mar donde hay un acantilado que los grandes albatros usan como plataforma de lanzamiento! Tendrá la oportunidad de ver el famoso soplador que emite agua de mar hacia el aire. El paisaje es genial para la fotografía.

Punta Suárez, Isla Española	
<i>Posibles actividades:</i>	Caminata (1,9 millas/ 3km)
<i>Dificultad:</i>	Difícil
<i>Tipo de desembarco:</i>	Seco
<i>Destacados y animales:</i>	Sinsontes de capucha, piqueros de Nazca, albatros ondulados (aproximadamente desde la última semana de abril hasta la última semana de Enero), pájaros tropicales de pico rojo, lagartijas de lava, halcones de Galápagos, soplador, paisaje increíble y tal vez piqueros de patas azules.

En la tarde: Bahía Gardner, Islotes Gardner y Osborn

Esta excursión lo llevará a la espectacular Bahía Gardner. Después del desembarco, puede caminar a través de una hermosa playa de arena blanca entre una concurrida colonia de lobos marinos o sumergirse en el agua para nadar con sus cachorros. También puede ver curiosos sinsontes en la playa.

Bahía Gardner, Islotes Gardner y Osborn, Isla Española	
Posibles actividades:	Buceo de superficie, paseo en panga, caminata corta (0,6 millas / 1km) y kayak
Dificultad:	Fácil
Tipo de desembarco:	Mojado
Destacados y animales:	Playa de arena blanca, leones marinos, sinsontes; buceo de superficie: peces coloridos, vivero de leones marinos.

Día 4: Martes

ISLAS SANTA CRUZ Y BARTHOLOMEW

En la mañana: Playa Las Bachas

Localizado en la costa norte de la Isla Santa Cruz, Las Bachas es una playa donde se puede practicar la natación. Aquí se encuentra un muelle flotante, el cual es uno de los pocos remanentes de la Segunda Guerra Mundial en las Islas Galápagos. Se pueden divisar flamingos, zayapas, cangrejos ermitaños, teros reales y zarapitos. Tortugas marinas anidan cerca de la playa.

Playa Las Bachas, Isla Santa Cruz	
Posibles actividades:	Caminata
Dificultad:	Fácil
Tipo de desembarco:	Mojado
Destacados y animales:	Remanentes de la Segunda Guerra Mundial. Zapayas, cangrejos ermitaños, teros real, hermit crabs, black necked stilts, zarapitos, tortugas marinas

En la tarde: Roca del Pináculo

La isla Bartholomew es hogar de una de las vistas más icónicas en Galápagos: la Roca del Pináculo. Tomaremos un sendero de escaleras hacia la cima del volcán central de la isla (aproximadamente unos 30 o 40 minutos) donde podrá disfrutar una de las más maravillosas vistas. También visitaremos una pequeña y hermosa playa de arena blanca rodeada por vegetación única. Esta playa es perfecta para realizar snorkeling, donde incluso puede ver nadar a los pingüinos de Galápagos.

Roca del Pináculo, Isla Bartholomew	
Posibles actividades:	Paseo en bote, buceo de superficie y senderismo (1.2 miles/2 km)
Dificultad:	Moderado/Difícil
Tipo de desembarco:	Seco & Mojado
Destacados y animales:	Roca del Pináculo, vista panorámica, pingüinos, plantas pioneras, cactus de lava; buceo de superficie: pingüinos, tiburones de arrecife, rayas, y peces coloridos.

Día 5: Miércoles

ISLAS RABIDA Y SANTIAGO

En la mañana: Rabida

Isla Rábida es una de las más coloridas y volcánicamente variada islas en el archipiélago, así como un gran sitio de buceo de superficie. Comenzaremos en la famosa playa roja y después de una fácil caminata llegaremos a un impresionante mirador para disfrutar de paisajes increíbles. La isla es una delicia para los observadores de aves. A algunas de las especies más raras se las encuentra en abundancia aquí, como las nueve variedades de pinzones, atrapamoscas de pico grande, halcones de Galápagos y pelicanos marrones.

Isla Rábida	
Posibles actividades:	Buceo de superficie, paseo en panga, caminata corta (0.6 millas/ 1km)
Dificultad:	Fácil/Moderado
Tipo de desembarco:	Mojado
Destacados y animales:	Snorkeling: Patos de mejillas blancas, peces de colores, leones marinos, laguna de agua salobre, pingüinos, halcón de Galápagos.

En la tarde: Puerto Egas

Puerto Egas, también conocido como James Bay, en la Isla Santiago, es hogar de los curiosos halcones de Galápagos y las rápidas lagartijas de lava. El camino conduce a la costa con magníficas piscinas de marea y grutas llenas de fauna. Aquí los lobos marinos de Galápagos se bañan en el sol. Este es también un gran sitio de snorkeling.

Puerto Egas, Isla Santiago	
Posibles actividades:	Snorkeling, excursión (1.2millas/2km)
Dificultad:	Fácil/Moderado
Tipo de desembarco:	Mojado
Destacados y animales:	Leones marinos de Galápagos, piscinas de marea y grutas, halcones de Galápagos, atrapadores de ostras, iguanas marinas, pinzones; snorkeling: tiburones de arrecife, tortugas, rayas, bonitas formaciones submarinas.

Día 6: Jueves

ISLA GENOVESA

En la mañana: Bahía Darwin

Visitará la playa de coral de arena blanca de Bahía Darwin, que incluye un sendero de media milla (0,75km) que serpentea a través de manglares llenos de aves terrestres. Piqueros de Nazca, piqueros de patas rojas y gaviotas cola de golondrina, se pueden ver fácilmente aquí. Más abajo en el camino encontraremos piscinas de marea donde los leones marinos nadan. Al final hay una espectacular vista de un acantilado.

Bahía Darwin, Isla Genovesa	
Posibles actividades:	Excursión (0,9 millas/ 1,5km), snorkeling, kayak, paseo en bote
Dificultad:	Fácil
Tipo de desembarco:	Mojado
Destacados y animales:	Piqueros de Nazca, piqueros de patas rojas, gaviota cola de golondrina, playa de guijarros de coral, snorkeling: rayas, peces de arrecife de colores, y ocasionalmente tiburones martillo.

En la tarde: El Barranco

Visitaremos El Barranco, también conocido como Pasos del Príncipe Felipe. Un camino empinado rocoso nos conducirá a un gran acantilado con una maravillosa vista donde la gran abundancia de aves lo dejará perplejo. Este sitio también es hogar de vegetación de Palo Santo, así como piqueros de patas rojas, búhos de orejas cortas, petreles de tormenta y palomas de Galápagos.

El Barranco, Isla Genovesa	
<i>Posibles actividades:</i>	Excursión (0,9 millas/ 2 km)
<i>Dificultad:</i>	Moderado
<i>Tipo de desembarco:</i>	Seco
<i>Destacados y animales:</i>	Piqueros de patas rojas, buhos de orejas cortas, petreles de tormenta, palomas de Galápagos.

Día 7: Viernes

ISLA SANTA CRUZ

En la mañana: Islote Mosquera

Ubicado entre las islas de Baltra y Seymour Norte, este arrecife de rocas y coral (resultado de un levantamiento volcánico) tiene solo 160 metros de ancho en su parte más angosta. Esta isla tiene una de las mayores poblaciones de leones marinos y es el hogar de muchas aves marinas. Han habido informes ocasionales de orcas alimentándose de leones marinos en este sitio.

Islote Mosquera	
<i>Posibles actividades:</i>	Paseo en bote, buceo de superficie
<i>Dificultad:</i>	Fácil
<i>Tipo de desembarco:</i>	Sin desembarque
<i>Destacados y animales:</i>	Leones marinos, aves costeras

En la tarde: Tierras Altas

Accesible con autobús desde Puerto Ayora, las tierras altas de Santa Cruz son de un verde intenso que contrastan maravillosamente con la parte seca y baja de las islas. La vegetación que predomina en las tierras altas son los árboles *Esclesia* que crean un exuberante bosque verde. Los túneles de lava subterráneos de más de media milla de largo ofrecen una experiencia surrealista al caminar a través de ellos.

Tierras Altas, Isla Santa Cruz	
<i>Posibles actividades:</i>	Excursión (2½km)
<i>Dificultad:</i>	Fácil
<i>Tipo de desembarco:</i>	Seco
<i>Destacados y animales:</i>	Túneles de lava, pinzones, tortugas gigantes silvestres, sitio de anidación de tortugas.

Después: Centro de Crianza Fausto Llerena

Visitaremos el centro de crianza Fausto Llerena en Puerto Ayora, Isla Santa Cruz, donde se crían tortugas gigantes en cautiverio. Este es el hogar de tortugas que van desde 3 pulgadas (crías) a 4 pies de largo cuando son adultas. Las crías permanecen hasta que tienen aproximadamente cuatro años y son lo suficientemente fuertes como para sobrevivir por sí solas. Las subespecies de las tortugas gigantes interactúan entre sí, y muchas de las más viejas extienden sus cabezas en presencia de humanos para brindarles la oportunidad de una foto.

Centro de Crianza Fausto Llerena, Isla Santa Cruz	
<i>Posibles actividades:</i>	Caminata
<i>Dificultad:</i>	Fácil
<i>Tipo de desembarco:</i>	Seco
<i>Destacados y animales:</i>	Tortugas terrestres gigantes

Día 8: Sábado

ISLA NORTH SEYMOUR

En la mañana: Seymour Norte


En Seymour Norte se puede ver leones marinos, piqueros de patas azules y las magnificas fragatas que abundan en la isla. Seymour Norte fue formado por una serie de flujos de lava submarinos que levantaron capas de sedimentos con la actividad tectónica.


Isla Seymour Norte	
Posibles actividades:	Paseo en bote y excursión (1.5 millas/ 2.41 km)
Dificultad:	Moderado/Difícil
Tipo de desembarco:	Seco
Destacados y animales:	Iguanas marinas y terrestres, fragatas, piqueros de patas azules, leones marinos; snorkeling: rayas, tiburones de arrecife, peces, anguilas.

Después: Salida del Aeropuerto de Baltra


Después de la visita final, será trasladado al aeropuerto de Baltra a tiempo para su vuelo de regreso al continente.

Ventas


 Llame gratis: +1-877-209-7243

 Línea Directa: +593-2-255-4080

Reservas

 sales2@royalgalapagos.com

 sales5@royalgalapagos.com

 sales7@royalgalapagos.com

Dirección

Foch 265 y Avenida 6 de
Diciembre. Edificio Sonelsa. Quito
- Ecuador