



## Horizon 7-tägige Route „D“

(Santa Cruz, Floreana, Santa Fe, San Cristobal, Española, Santa Cruz)



### Tag 1: Mittwoch


#### INSEL SANTA CRUZ

##### Vormittags: Baltra Flughafen Ankunft

Sie werden am frühen Morgen von Quito oder Guayaquil nach Baltra auf den Galapagos-Inseln fliegen. Nachdem Sie die Immigration und Gepäckausgabe durchlaufen haben, werden Sie das Horizon-Team treffen und auf die Yacht gebracht. Dort wird Ihnen Ihre Kabine gezeigt, wo sie vor dem Mittagessen und einem Willkommens-Briefing einige Zeit verbringen können. Wichtig: Ihr erster Ausflug auf die Galapagosinseln findet statt, nachdem Sie bei Ihrer Ankunft auf den Inseln am Flughafen abgeholt wurden, bevor Sie an Bord der Kreuzfahrt gehen. Es ist wichtig, dass Sie mit bequemer Kleidung, guten, für einen Ausflug geeigneten, geschlossenen Schuhen, einem Hut mit langer Krempe, Sonnencreme und einer Sonnenbrille auf den Galapagosinseln ankommen und Ihre Kamera griffbereit haben.

##### Nachmittags: Twin Krater

Am Nachmittag werden Sie die Twin Krater besuchen, welche sich auf den beiden Seiten der Straße von Puerto Ayora nach Baltra gegenüberliegen. Der Name dieser Formation ist lediglich bildlich; es handelt sich um keine echten Krater. Sie ist durch das Einstürzen von Oberflächenmaterial in unterirdischen Spalten und Kammern entstanden. Die Aussicht auf den dortigen endemischen Scalesia-Wald ist atemberaubend. Nicht zuletzt, da er von Rubintyrannen, Sumpfohreulen und Finken bewohnt wird.



Twin Krater, Insel Santa Cruz

<b>Highlights &amp; Tiere:</b>	Krater und Scalesia-Wald
<b>Schwierigkeit:</b>	Leicht
<b>Landungstyp:</b>	Trockene Landung
<b>Mögliche Aktivitäten:</b>	Wanderung

##### Danach: Hochland von Santa Cruz

Ihre Danachliche Exkursion wird sie von Puerto Ayora in das grüne Hochland von Santa Cruz führen, um das dortige El Chato Reservat zu besuchen. Die Gegend ist in zwei Bereiche unterteilt: Caseta und Chato. Der Weg beginnt bei Santa Rosa (22km) von Puerto Ayora. Die Caseta Route ist am anspruchsvollsten. Das Reservat ermöglicht Besuchern, in der Trockenzeit wildelebende

Riesenschildkröten zu beobachten. Zudem ist es ein großartiger Ort um Sumpfohreulen, Darwin Finken, gelbe Grasmücken, Galapagosrallen und Goldschnabel-Sumpfhühner zu sehen.



### Hochland von Santa Cruz, Insel Santa Cruz

<b>Highlights &amp; Tiere:</b>	Laventunnel, Finken, wildlebende Schildkröten, Schildkröten Nistplatz.
<b>Schwierigkeit:</b>	Leicht
<b>Landungstyp:</b>	Trockene Landung
<b>Mögliche Aktivitäten:</b>	Wanderung

## Tag 2: Donnerstag

### INSEL FLOREANA

#### Vormittags: Post Office Bay

Den Morgen werden Sie in der berühmten Post Office Bay verbringen. Sie werden an einem Strand anlegen und zu einem Ort gelangen, an welchem Walfänger im 18. Jahrhundert ein hölzernes Fass plaziert haben, welches als unoffizieller Briefkasten genutzt wurde. Diese Gewohnheit wird durch die Galapagos-Besucher bis zum heutigen Tag fortgeführt. Also, denkt an eure Postkarten und seid nicht überrascht, wenn die Postkarte sein Ziel findet, bevor Ihr zu Hause seid!



### Post Office Bay, Insel Floreana

<b>Highlights &amp; Tiere:</b>	Briefkastenfass, schöner Sandstrand
<b>Schwierigkeit:</b>	Leicht
<b>Landungstyp:</b>	Nasse Landung
<b>Mögliche Aktivitäten:</b>	Wanderung, Schnorcheln

#### Danach: Corona del Diablo

Sie werden auch die Gelegenheit haben, in den kristallklaren Corona del Diablo (Gewässern der Teufelskrone) zu schwimmen. Dieser erloschene Vulkan ragt vor Floreas Küste aus dem Wasser und bietet eine überwältigende Schnorchelerfahrung.



### Corona del Diablo, Insel Floreana

<b>Highlights &amp; Tiere:</b>	Steinformationen und vielen tropischen Fischen.
<b>Schwierigkeit:</b>	Moderat/Anspruchsvoll
<b>Landungstyp:</b>	Keine Landung
<b>Mögliche Aktivitäten:</b>	Schnorcheln, Schlauchbootfahrt

### Nachmittags: Punta Cormorant

An diesem Ort liegt eine riesige Lagune, an welcher Sie Flamingos und andere Vögel, wie gewöhnliche Stelzen und Bahamaenten beobachten können. Die Strände Floreanas sind sehr unterschiedlich: der Grüne Strand wurde nach seiner grünen Farbe benannt, welche aus dem hohem Anteil von olivin Kristallen im Sand resultiert. Der Vier Sand Strand andererseits besteht aus weißen Korallen.



### Punta Cormorant, Insel Floreana

<b>Highlights &amp; Tiere:</b>	Flamingos, grüner Strand
<b>Schwierigkeit:</b>	Leicht
<b>Landungstyp:</b>	Nasse Landung
<b>Mögliche Aktivitäten:</b>	Wanderung, Schnorcheln, Schlauchbootfahrt

## Tag 3: Freitag

### INSELN SANTA FE & SAN CRISTOBAL

### Vormittags: Insel Santa Fé

Am Morgen werden Sie auf der Insel Santa Fe (auch Barrington genannt) verbringen. Dor befindet sich eine kleine, malerische Bucht, welche ebenfalls Santa Fe heißt. An der Bucht gibt es zwei Wanderpfade für Besucher. Einer führt Sie zu einem fantastischen Aussichtspunkt auf einer Klippe, während sich der andere über einen kleinen Strand bis hin zu einem großen Feigenkaktus-Wald erstreckt.



### Insel Santa Fé, Insel Santa Fe

<b>Highlights &amp; Tiere:</b>	Landleguane, riesige Feigenkakteen
<b>Schwierigkeit:</b>	Moderat
<b>Landungstyp:</b>	Trockene Landung
<b>Mögliche Aktivitäten:</b>	Wanderung, Schnorcheln, Schlauchbootfahrt, Kajakfahren

### Nachmittags: Insel Lobos

Anschließend werden Sie an einer Exkursion zu der Insel Lobos, was Seelöweninsel bedeutet, teilnehmen können. Die treffend benannte Insel ist voller lauter, verspielter, ausgelassener Seelöwen, welche Sie mit offenen, naja, Flossen, in Ihrem Zuhause willkommen heißen werden. Diese Insel bietet Ihnen großartige Schnorchel-Möglichkeiten sowie die Chance, Blaufußtöpel und Nazca-Töpel zu sehen.



### Insel Lobos, Insel San Cristobal

<b>Highlights &amp; Tiere:</b>	Seelöwen, Fregattvögel, Blaufußtöpel
<b>Schwierigkeit:</b>	Leicht/Moderat
<b>Landungstyp:</b>	Trockene Landung
<b>Mögliche Aktivitäten:</b>	Wanderung, Schnorcheln, Schlauchbootfahrt

## Tag 4: Samstag

### INSEL SAN CRISTOBAL

### Vormittags: Auswertungszentrum Gianni Arismendy

Morgens werden Sie das Auswertungszentrum besuchen, welches Teil eines Umweltprojektes ist. Während Ihres Besuches dort werden Sie etwas über die Naturgeschichte dieser Insel, inklusive der Interaktion mit dem Menschen und bisherigen Erfolgen im Naturschutz erfahren. Das Museum der Naturgeschichte erklärt den vulkanischen Ursprung des Archipels, Meeresströmungen, das Klima und die Ankunft der endemischen Spezies. Die Ausstellung zur Menschheitsgeschichte beschreibt chronologisch signifikante Ereignisse wie die Entdeckung und Kolonisierung der Inseln.



### Auswertungszentrum Gianni Arismendy, Insel San Cristobal

<b>Highlights &amp; Tiere:</b>	Ausstellungen über die Naturgeschichte des Archipels
<b>Schwierigkeit:</b>	Leicht
<b>Landungstyp:</b>	Trockene Landung
<b>Mögliche Aktivitäten:</b>	Wanderung

### Nachmittags: Zuchtstation David Rodriguez „La Galapaguera“

Nachmittags werden Sie die Zuchtstation David Rodriguez „La Galapaguera“ besuchen. Sie ist eine neue Sehenswürdigkeit im südöstlichen Teil der Insel und kann in ca. einer Stunde Fahrt von Puerto Baquerizo Moreno erreicht werden. Auf den Bäumen und Sträuchern um die Zuchtstation können Sie Landvögel, wie Grasmücken, Finken und Spottdrosseln sehen. Auch Riesenschildkröten können auf dem Weg beobachtet werden. Sie leben dort zwar wild, aber dennoch in einer beschützten Gegend, um ihr Überleben durch die Abschottung von eingeführten Plünderern wie Schweinen und Ziegen zu sichern.



### Zuchtstation David Rodriguez „La Galapaguera“, Insel San Cristobal

<b>Highlights &amp; Tiere:</b>	Riesenschildkröten, Finken, Grasmücken, Spottdrosseln
<b>Schwierigkeit:</b>	Leicht/Moderat
<b>Landungstyp:</b>	Trockene Landung
<b>Mögliche Aktivitäten:</b>	Wanderung

## Tag 5: Sonntag

### INSEL SAN CRISTOBAL

### Vormittags: Punta Pitt

Dieser liegt an der nord-östlichen Spitze der Insel und beherbergt Fregattvögel, Sturmschwalben, und alle drei Typen der Tölpel-Vögel: der Nazca, der Blaufuß- und der Rotfußtölpel. Ein steiler Pfad führt die Gäste eine Klippe hinauf und durch eine Schlucht zu einem Gebiet, in welchem eine Vielzahl diverser Vögel zu sehen ist.



### Punta Pitt, Insel San Cristobal

<b>Highlights &amp; Tiere:</b>	Fregattvögel, Sturmschwalben, Nazca-Tölpel, Blaufuß- & Rotfußtölpel
<b>Schwierigkeit:</b>	Moderat/Anspruchsvoll
<b>Landungstyp:</b>	Nasse Landung
<b>Mögliche Aktivitäten:</b>	Wanderung, Schnorcheln, Schlauchbootfahrt, Kajakfahren

### Nachmittags: Cerro Brujo

Dieser ausgewaschene Hügel und seine Umgebung stellen mit dem weißen pudrigen Sand und dem Reichtum an Tieren einen der malerischsten Strände der Galapagos-Inseln dar. Sie werden unter anderem Meeresschildkröten, Rochen und verschiedene Arten der Tölpel erblicken können. Das klare Wasser bietet zudem eine exzellente Möglichkeit zum Schwimmen und Schnorcheln.



### Cerro Brujo, Insel San Cristobal

<b>Highlights &amp; Tiere:</b>	Wunderschöne Felsformationen, Seelöwen, Küstenvögel, Finken und Spottdrosseln, Schnorcheln: schöne tropische Fische, Anemonen, Schwämme, Korallen
<b>Schwierigkeit:</b>	Leicht
<b>Landungstyp:</b>	Nasse Landung
<b>Mögliche Aktivitäten:</b>	Wanderung, Schnorcheln, Schlauchbootfahrt, Kajakfahren

### Danach: Kicker Rock

Danachs werden Sie den Kicker Rock besichtigen. Diese markante Felsformation liegt einige Stunden von der Westküste San Cristobals entfernt. Die beiden Felsen ragen ca. 150 Meter aus dem Ozean hervor und sind durch einen kleinen Kanal voneinander getrennt. Obwohl es dort keine Anlegefläche gibt, können Sie durch Kayakausflüge und Schnorcheln den dortigen Reichtum an Meeresleben bestaunen.



**Kicker Rock, Insel San Cristobal**


<b>Highlights &amp; Tiere:</b>	Blaufußtölpel, Nazca-Tölpel & Fregattvögel.
<b>Schwierigkeit:</b>	Leicht
<b>Landungstyp:</b>	Keine Landung
<b>Mögliche Aktivitäten:</b>	Weltumsegelung

## Tag 6: Montag

### INSEL ESPAÑOLA

#### **Vormittags:** Suarez Point

Am Morgen werden Sie den Punta Suarez besuchen. Auf dem Weg dorthin werden Sie die Chance haben, Blaufußtölpel, Albatrosse und Nazca-Tölpel zu sehen. Die Insel ist der Brutort nahezu aller der weltweit 12.000 Galapagosalbatros-Pärchen. Sie werden zudem eine wunderschöne Sehenswürdigkeit an der Küste entdecken können. Dort befindet sich eine Klippe, welche von großen Albatrossen als Startrampe genutzt wird. Sie werden ebenfalls die Chance haben, das berühmte Blowhole zu sehen, ein Bodenloch, durch welches Wasser in die Luft schießt. Die Landschaft allgemein eignet sich wunderbar für außergewöhnliche Fotografien.



**Suarez Point, Insel Española**

<b>Highlights &amp; Tiere:</b>	Landleguane, Seelöwenkolonie, Audubon's shearwaters, Gabelschwanzmöven, Nazca-Tölpel, atemberaubende Landschaft mit Klippen
<b>Schwierigkeit:</b>	Anspruchsvoll
<b>Landungstyp:</b>	Trockene Landung
<b>Mögliche Aktivitäten:</b>	Wanderung

#### **Nachmittags:** Gardner Bay, Gardner Islet & Osborn Islet

Im Verlauf des Nachmittags führt Sie Ihre Reise zu dem spektakulären Gardner Bay. Nach dem Anlegen können Sie inmitten einer lebhaften Seelöwenkolonie einen herrlichen weißen Sandstrand entlangspazieren oder in das türkisene Wasser eintauchen, um mit den Seelöwen-Jungen zu schwimmen. Zudem können Sie am Strand einige Spottdrosseln sehen.



### Gardner Bay, Gardner Islet & Osborn Islet, Insel Española


<b>Highlights &amp; Tiere:</b>	Weißer Sandstrand, Seelöwen, Spottdrosseln; Schnorcheln: farbenfrohe Fische, Seelöwen-Kinderzimmer
<b>Schwierigkeit:</b>	Leicht
<b>Landungstyp:</b>	Nasse Landung
<b>Mögliche Aktivitäten:</b>	Wanderung, Schnorcheln, Schlauchbootfahrt, Kajakfahren

## Tag 7: Dienstag

### INSEL SANTA CRUZ

#### Vormittags: Las Bachas Strand

Am Morgen Ausflug führt Sie zum Bachas Strand, welcher an der Nordküste von Santa Cruz liegt. Eines der wenigen Überbleibsel des zweiten Weltkrieges auf den Galapagos-Inseln, ein treibender Pier, ist hier immernoch zu sehen. Sie können Flamingos, rote Klippenkrabben, Einsiedlerkrebse, Schwarznacken-Stelzenläufer und Regenbrachvögel beobachten. Auch Meeresschildkröten nisten an dem Strand.



### Las Bachas Strand, Insel Santa Cruz

<b>Highlights &amp; Tiere:</b>	Überbleibsel des zweiten Weltkrieges, Rote Klippenkrabben, Schwarznacken-Stelzenläufer, Schwarznacken-Stelzenläufer, Regenbrachvögel, Meeresschildkröten.
<b>Schwierigkeit:</b>	Leicht
<b>Landungstyp:</b>	Nasse Landung
<b>Mögliche Aktivitäten:</b>	Wanderung, Schnorcheln

#### Danach: Baltra Flughafen Abfahrt

Nach diesem letzten Ausflug werden Sie pünktlich für Ihren Flug zum Festland zum Flughafen Baltras gebracht.


# 7-tägige Galapagos Kreuzfahrt „D“




## Bitte beachten Sie:


Auch wenn dies unwahrscheinlich ist, behält sich der Veranstalter eine unwesentliche Änderung der Reiserouten vor. Diese können durch Wetterverhältnisse, Brutzeiten, Auflagen des Nationalparks, spezielle Wünsche oder Einschränkungen der Passagiere sowie betriebliche Gründe entstehen und sowohl den Zeitplan als auch die Zielorte betreffen. Ihr Reiseführer wird stets die bestmögliche Route für Sie wählen!

## Internationaler Verkauf


 Gebührenfrei: +1-877-209-7243

 Direktdurchwahl: +593-2-602-4568

## Reservierungen

 sales2@royalgalapagos.com

 sales5@royalgalapagos.com

 sales7@royalgalapagos.com

## Adresse

Av. 12 de Octubre N26-48 y La  
Coruña. - Edificio Mirage, oficina  
6D. Quito - Ecuador