



Grand Majestic 8-tägige Route „A“

(San Cristobal, Floreana, Española, Santa Cruz, Genovesa, Rabida, Santiago, San Cristobal)



Tag 1: Montag

INSEL SAN CRISTOBAL

Vormittags: San Cristóbal Flughafen Ankunft

Sie werden am frühen Morgen von Quito oder Guayaquil nach San Cristóbal auf den Galapagos-Inseln fliegen. Nachdem Sie die Immigration und Gepäckausgabe durchlaufen haben, werden Sie das Grand Majestic-Team treffen und auf die Yacht gebracht. Dort wird Ihnen Ihre Kabine gezeigt, wo sie vor dem Mittagessen und einem Willkommens-Briefing einige Zeit verbringen können.

Nachmittags: El Junco Lagune

Am Nachmittag werden Sie einen Ausflug zur El Junco Lagune unternehmen. Diese liegt in den Highlands, 19km entfernt von Puerto Baquerizo Moreno. El Junco ist der Krater eines erloschenen Vulkans, welcher von Regenwasser gespeist wird. In dieser Gegend der Insel San Cristobal gibt es viele Bauernhöfe und Ranches, weshalb Sie manchmal Kühe nahe der Lagune antreffen.



El Junco Lagune, Insel San Cristobal

Highlights & Tiere:	Wunderschöne Lagune im Krater eines erloschenen Vulkans, Fregattvögel, manchmal einige Arten der lokalen Wasservögel
Schwierigkeit:	Leicht/Moderat
Landungstyp:	Trockene Landung
Mögliche Aktivitäten:	Wanderung

Tag 2: Dienstag

INSEL FLOREANA

Vormittags: Post Office Bay

Den Morgen werden Sie in der berühmten Post Office Bay verbringen. Sie werden an einem Strand anlegen und zu einem Ort gelangen, an welchem Walfänger im 18. Jahrhundert ein hölzernes Fass plaziert haben, welches als unofficialer Briefkasten genutzt wurde. Diese Gewohnheit wird durch die Galapagos-Besucher bis zum heutigen Tag fortgeführt. Also, denkt an eure Postkarten

und seid nicht überrascht, wenn die Postkarte sein Ziel findet, bevor Ihr zu Hause seid!



Post Office Bay, Insel Floreana

Highlights & Tiere:	Briefkastenfass, schöner Sandstrand
Schwierigkeit:	Leicht
Landungstyp:	Nasse Landung
Mögliche Aktivitäten:	Wanderung, Schnorcheln

Danach: Baroness Viewpoint

Baroness Viewpoint ist ein fantastischer Ort die Umwelt der Galapagos aufzunehmen. Ehemals bewohnte ihn eine gutmütige Baroness mit ihren drei Liebhabern - die Inseln birgt eine spannende Geschichte. Die Legenden über diese Baroness sind gleichzeitig mit einem dramatischen Mordmysterium verbunden. In diesem Gelände gibt es leichte Wege, von diesen aus man ausgezeichnet die Flora und Fauna der Floreana Island erkunden kann.



Baroness Viewpoint, Insel Floreana

Highlights & Tiere:	Großartiger Ausblick, Meeresschildkröten, mysteriöse Geschichte über die ersten Bewohner der Insel
Schwierigkeit:	Leicht
Landungstyp:	Trockene Landung
Mögliche Aktivitäten:	Wanderung, Schnorcheln, Schlauchbootfahrt, Kajakfahren

Nachmittags: Punta Cormorant

An diesem Ort liegt eine riesige Lagune, an welcher Sie Flamingos und andere Vögel, wie gewöhnliche Stelzen und Bahamaenten beobachten können. Die Strände Floreas sind sehr unterschiedlich: der Grüne Strand wurde nach seiner grünen Farbe benannt, welche aus dem hohem Anteil von olivin Kristallen im Sand resultiert. Der Vier Sand Strand andererseits besteht aus weißen Korallen.



Punta Cormorant, Insel Floreana

Highlights & Tiere:	Flamingos, grüner Strand
Schwierigkeit:	Leicht
Landungstyp:	Nasse Landung
Mögliche Aktivitäten:	Wanderung, Schnorcheln, Schlauchbootfahrt, Kajakfahren

Danach: Corona del Diablo

Sie werden auch die Gelegenheit haben, in den kristallklaren Corona del Diablo (Gewässern der Teufelskrone) zu schwimmen. Dieser erloschene Vulkan ragt vor Floreanas Küste aus dem Wasser und bietet eine überwältigende Schnorchelerfahrung.



Corona del Diablo, Insel Floreana

Highlights & Tiere:	Steinformationen und vielen tropischen Fischen.
Schwierigkeit:	Moderat/Anspruchsvoll
Landungstyp:	Keine Landung
Mögliche Aktivitäten:	Schnorcheln, Schlauchbootfahrt

Tag 3: Mittwoch

INSEL ESPAÑOLA

Vormittags: Suarez Point

Am Morgen werden Sie den Punta Suarez besuchen. Auf dem Weg dorthin werden Sie die Chance haben, Blaufußtölpel, Albatrosse und Nazca-Tölpel zu sehen. Die Insel ist der Brutort nahezu aller der weltweit 12.000 Galapagosalbatros-Pärchen. Sie werden zudem eine wunderschöne Sehenswürdigkeit an der Küste entdecken können. Dort befindet sich eine Klippe, welche von großen Albatrossen als Startrampe genutzt wird. Sie werden ebenfalls die Chance haben, das berühmte Blowhole zu sehen, ein Bodenloch, durch welches Wasser in die Luft schießt. Die Landschaft allgemein eignet sich wunderbar für außergewöhnliche Fotografien.



Suarez Point, Insel Española

Highlights & Tiere:	Landleguane, Seelöwenkolonie, Audubon's shearwaters, Gabelschwanzmöven, Nazca-Tölpel, atemberaubende Landschaft mit Klippen
Schwierigkeit:	Anspruchsvoll
Landungstyp:	Trockene Landung
Mögliche Aktivitäten:	Wanderung

Nachmittags: Gardner Bay, Gardner Islet & Osborn Islet

Im Verlauf des Nachmittags führt Sie Ihre Reise zu dem spektakulären Gardner Bay. Nach dem Anlegen können Sie inmitten einer lebhaften Seelöwenkolonie einen herrlichen weißen Sandstrand entlangspazieren oder in das türkisene Wasser eintauchen, um mit den Seelöwen-Jungen zu schwimmen. Zudem können Sie am Strand einige Spottdrosseln sehen.



Gardner Bay, Gardner Islet & Osborn Islet, Insel Española

Highlights & Tiere:	Weißer Sandstrand, Seelöwen, Spottdrosseln; Schnorcheln: farbenfrohe Fische, Seelöwen-Kinderzimmer
Schwierigkeit:	Leicht
Landungstyp:	Nasse Landung
Mögliche Aktivitäten:	Wanderung, Schnorcheln, Schlauchbootfahrt, Kajakfahren

Tag 4: Donnerstag

INSEL SANTA CRUZ

Vormittags: Twin Krater

Am Morgen werden Sie die Twin Krater besuchen, welche sich auf den beiden Seiten der Straße von Puerto Ayora nach Baltra gegenüberliegen. Der Name dieser Formation ist lediglich bildlich; es handelt sich um keine echten Krater. Sie ist durch das Einstürzen von Oberflächenmaterial in unterirdischen Spalten und Kammern entstanden. Die Aussicht auf den dortigen endemischen Scalesia-Wald ist atemberaubend. Nicht zuletzt, da er von Rubintyrannen, Sumpfohreulen und Finken bewohnt wird.



Twin Krater, Insel Santa Cruz

Highlights & Tiere:	Krater und Scalesia-Wald
Schwierigkeit:	Leicht
Landungstyp:	Trockene Landung
Mögliche Aktivitäten:	Wanderung

Nachmittags: Fausto Llerena Zuchtstation

Nachmittags werden Sie die Fausto Llerena Zuchtstation in Puerto Ayora auf der Insel Santa Cruz besuchen, wo Riesenschildkröten in Gefangenschaft gezüchtet werden. Die Riesenschildkröten sind knapp 8 Zentimeter (Neugeborene) bis zu 1,2 Meter (ausgewachsene Schildkröten) groß. Unterarten der Riesenschildkröte interagieren miteinander. Viele der älteren Schildkröten sind bereits an Menschen gewöhnt und strecken ihre Köpfe für ein Foto heraus. Die Baby-Schildkröten werden zurückgehalten, bis sie in einem Alter von 4 Jahren stark genug sind, eigenständig zu überleben.



Fausto Llerena Zuchtstation, Insel Santa Cruz

Highlights & Tiere:	Riesenschildkröte
Schwierigkeit:	Leicht
Landungstyp:	Trockene Landung
Mögliche Aktivitäten:	Wanderung

Tag 5: Freitag

INSEL GENOVESA

Vormittags: El Barranco

Diese Sehenswürdigkeit ist ebenfalls als Prinz Phillips Stufen bekannt. Es ist ein steiler, steiniger Pfad, welcher zu einer hohen Klippenfront führt. Von dort aus können Sie eine phantastische Sicht genießen. Dieser Ort ist sowohl Heimat für Palo Santo Bäume als auch für Rotfußtölpel, Sumpfohr-Lavaeulen, Galapagos-Schwalben und Galapagos-Tauben.



El Barranco, Insel Genovesa

Highlights & Tiere:	Rotfußtölpel, Sumpfohr-Lavaeulen, Sturmschwalben, Galapagos-Tauben
Schwierigkeit:	Moderat
Landungstyp:	Trockene Landung
Mögliche Aktivitäten:	Wanderung, Schnorcheln, Schlauchbootfahrt, Kajakfahren

Nachmittags: Bahia Darwin

Nachmittags werden Sie den weißen Sand - & Korallenstrand Bahia Darwin besuchen, welcher einen 0,75 km langen Weg, welcher sich durch Mangrovenwälder voller Landvögel windet, entfernt liegt. Nazca-Tölpel, Rotfußtölpel und Gabelschwanzmöven können hier gesichtet werden. Im späteren Verlauf des Weges werden wir den Gezeiten unterworfenen Pools finden, in welchen Seelöwen spielerisch umherschwimmen. Am Ende des Weges erwartet Sie eine spektakuläre Aussicht von einer Klippe.



Bahia Darwin, Insel Genovesa

Highlights & Tiere:	Nazca-Tölpel, Rotfußtölpel, Gabelschwanzmöven, Mangroven, Korallen-Kieselstrand, Schnorcheln: Rochen, Riffische, und vereinzelt Hammerhaie
Schwierigkeit:	Leicht
Landungstyp:	Nasse Landung
Mögliche Aktivitäten:	Wanderung, Schnorcheln, Schlauchbootfahrt, Kajakfahren

Tag 6: Samstag

INSELN RABIDA & SANTIAGO

Vormittags: Rabida

Morgens werden Sie die Insel Rabida (oder Jervis) besuchen, welche sowohl eine der farbenfrohesten und vulkanisch vielseitigsten Inseln des Archipels als auch ein großartiger Ort zum Schnorcheln ist. Sie werden an dem berühmten roten Sandstrand der Insel Rabida starten und nach einer leichten Wanderung an einem atemberaubenden Aussichtspunkt ankommen. Von dort aus können Sie die unglaubliche Landschaft bewundern. Die Insel Rabida ist ein Hochgenuss für Vogelliebhaber. Einige der seltensten Spezies lassen sich hier in großer Anzahl beobachten, unter anderem neun verschiedene Finken-Arten, Fatuhivamonarchen, Galapagos-Falken und braune Pelikane.



Insel Rábida

Highlights & Tiere:	Spießenten, farbenfrohe Fische, Seelöwen, halbsalzige Lagunen, Pinguine und Galapagos-Falken
Schwierigkeit:	Leicht/Moderat
Landungstyp:	Nasse Landung
Mögliche Aktivitäten:	Wanderung, Schnorcheln, Schlauchbootfahrt, Kajakfahren

Nachmittags: Chinese Hat Islet

Diese kleine Insel liegt nahe der südöstlichen Küste der Insel Santiago. Der Name der Insel rührt von der unverwechselbaren Form des Gipfels der Insel her. Diese kleine Insel ist ein großartiger Ort, um viele geologische Formationen, wie Lavafurchen und -ströme zu sehen. Einige der Lavaströme wurden unterseeisch geformt und sind anschließend über den Meeresspiegel gestiegen. Die Korallenspitzen in der Lava sind Indizien für dieses Phänomen.



Chinese Hat Islet, Insel Santiago

Highlights & Tiere:	Lavaformationen, großartiger Ort zum Schnorcheln mit einer Vielzahl an Meereslebewesen, Meeresleguane, Seelöwen
Schwierigkeit:	Leicht
Landungstyp:	Nasse Landung
Mögliche Aktivitäten:	Wanderung, Schnorcheln, Schlauchbootfahrt, Kajakfahren

Tag 7: Sonntag

INSEL SAN CRISTOBAL

Vormittags: Cerro Brujo

Dieser ausgewaschene Hügel und seine Umgebung stellen mit dem weißen pudrigen Sand und dem Reichtum an Tieren einen der malerischsten Strände der Galapagos-Inseln dar. Sie werden unter anderem Meeresschildkröten, Rochen und verschiedene Arten der Tölpel erblicken können. Das klare Wasser bietet zudem eine exzellente Möglichkeit zum Schwimmen und Schnorcheln.



Cerro Brujo, Insel San Cristobal

Highlights & Tiere:	Wunderschöne Felsformationen, Seelöwen, Küstenvögel, Finken und Spottedrosseln, Schnorcheln: schöne tropische Fische, Anemonen, Schwämme, Korallen
Schwierigkeit:	Leicht
Landungstyp:	Nasse Landung
Mögliche Aktivitäten:	Wanderung, Schnorcheln, Schlauchbootfahrt, Kajakfahren

Nachmittags: Insel Lobos

Anschließend werden Sie an einer Exkursion zu der Insel Lobos, was Seelöweninsel bedeutet, teilnehmen können. Die treffend benannte Insel ist voller lauter, verspielter, ausgelassener Seelöwen, welche Sie mit offenen, naja, Flossen, in Ihrem Zuhause willkommen heißen werden. Diese Insel bietet Ihnen großartige Schnorchel-Möglichkeiten sowie die Chance, Blaufußtölpel und Nazca-Tölpel zu sehen.



Insel Lobos, Insel San Cristobal

Highlights & Tiere:	Seelöwen, Fregattvögel, Blaufußtölpel
Schwierigkeit:	Leicht/Moderat
Landungstyp:	Trockene Landung
Mögliche Aktivitäten:	Wanderung, Schnorcheln, Schlauchbootfahrt

Tag 8: Montag

INSEL SAN CRISTOBAL

Vormittags: Auswertungszentrum Gianni Arismendy

Morgens werden Sie das Auswertungszentrum besuchen, welches Teil eines Umweltprojektes ist. Während Ihres Besuches dort werden Sie etwas über die Naturgeschichte dieser Insel, inklusive der Interaktion mit dem Menschen und bisherigen Erfolgen im Naturschutz erfahren. Das Museum der Naturgeschichte erklärt den vulkanischen Ursprung des Archipels, Meeresströmungen, das Klima und die Ankunft der endemischen Spezies. Die Ausstellung zur Menschheitsgeschichte beschreibt chronologisch signifikante Ereignisse wie die Entdeckung und Kolonisierung der Inseln.



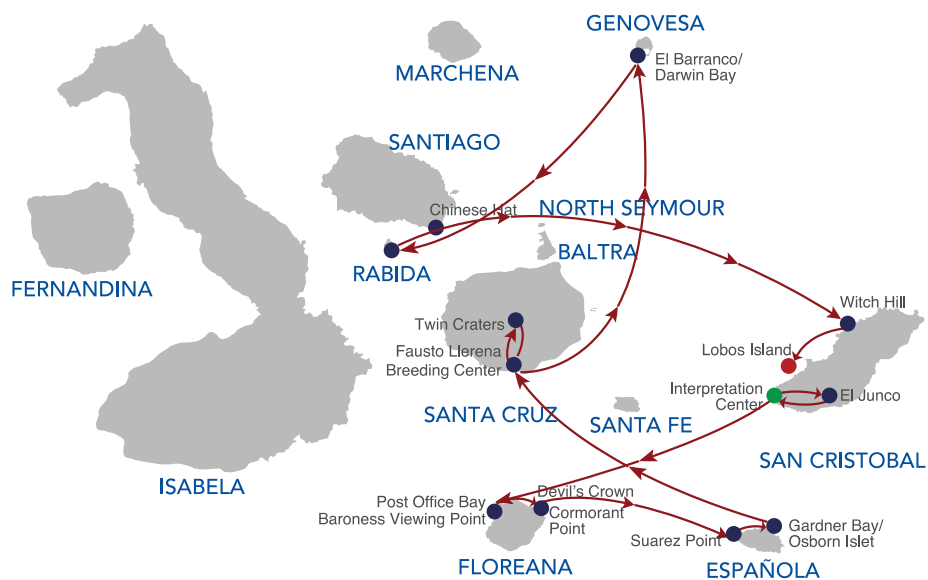
Auswertungszentrum Gianni Arismendy, Insel San Cristobal

Highlights & Tiere:	Ausstellungen über die Naturgeschichte des Archipels
Schwierigkeit:	Leicht
Landungstyp:	Trockene Landung
Mögliche Aktivitäten:	Wanderung

Danach: San Cristobal Flughafen Abfahrt

Nach diesem letzten Ausflug werden Sie pünktlich für Ihren Flug zum Festland zum Flughafen San Cristobals gebracht.


8-tägige Galapagos Kreuzfahrt „A“




Bitte beachten Sie:


Auch wenn dies unwahrscheinlich ist, behält sich der Veranstalter eine unwesentliche Änderung der Reiserouten vor. Diese können durch Wetterverhältnisse, Brutzeiten, Auflagen des Nationalparks, spezielle Wünsche oder Einschränkungen der Passagiere sowie betriebliche Gründe entstehen und sowohl den Zeitplan als auch die Zielorte betreffen. Ihr Reiseführer wird stets die bestmögliche Route für Sie wählen!


Internationaler Verkauf


 Gebührenfrei: +1-877-209-7243

 Direktdurchwahl: +593-2-602-4568

Reservierungen

 sales2@royalgalapagos.com

 sales5@royalgalapagos.com

 sales7@royalgalapagos.com

Adresse

Av. 12 de Octubre N26-48 y La
Coruña. - Edificio Mirage, oficina
6D. Quito - Ecuador