



## Cormorant II Crucero de 8 días "A"

(Santa Cruz, Genovesa, South Plaza, Santa Fe, San Cristobal, Española, Floreana, Santa Cruz)

### Día 1: Sábado

#### ISLA SANTA CRUZ

**En la mañana:** Llegada Aeropuerto Baltra

El vuelo de la mañana lo llevará desde Quito o Guayaquil a Baltra, Islas Galápagos.

Después pasarás por inmigración y tu equipaje será recibido por el personal de Cormorant II y serás transferido al yate. Se te mostrará la cabina donde tendrás tiempo para instalarte. Antes del almuerzo habrá una sesión informativa de bienvenida.

**En la tarde:** Playa Las Bachas

Localizado en la costa norte de la Isla Santa Cruz, Las Bachas es una playa donde se puede practicar la natación. Aquí se encuentra un muelle flotante, el cual es uno de los pocos remanentes de la Segunda Guerra Mundial en las Islas Galápagos. Se pueden divisar flamingos, zayapas, cangrejos ermitaños, teros reales y zarapitos. Tortugas marinas anidan cerca de la playa.

Playa Las Bachas, Isla Santa Cruz	
<b>Posibles actividades:</b>	Caminata
<b>Dificultad:</b>	Fácil
<b>Tipo de desembarco:</b>	Mojado
<b>Destacados y animales:</b>	Remanentes de la Segunda Guerra Mundial. Zapayas, cangrejos ermitaños, teros real, hermit crabs, black necked stilts, zarapitos, tortugas marinas

### Día 2: Domingo

#### ISLA GENOVESA

**En la mañana:** El Barranco

Visitaremos El Barranco, también conocido como Pasos del Príncipe Felipe. Un camino empinado rocoso nos conducirá a un gran acantilado con una maravillosa vista donde la gran abundancia de aves lo dejará perplejo. Este sitio también es hogar de vegetación de Palo Santo, así como piqueros de patas rojas, búhos de orejas cortas, petreles de tormenta y palomas de Galápagos.

El Barranco, Isla Genovesa	
<b>Posibles actividades:</b>	Excursión (0,9 millas/ 2 km)
<b>Dificultad:</b>	Moderado
<b>Tipo de desembarco:</b>	Seco
<b>Destacados y animales:</b>	Piqueros de patas rojas, buhos de orejas cortas, petreles de tormenta, palomas de Galápagos.

### En la tarde: Bahía Darwin

Visitará la playa de coral de arena blanca de Bahía Darwin, que incluye un sendero de media milla (0,75km) que serpentea a través de manglares llenos de aves terrestres. Piqueros de Nazca, piqueros de patas rojas y gaviotas cola de golondrina, se pueden ver fácilmente aquí. Más abajo en el camino encontraremos piscinas de marea donde los leones marinos nadan. Al final hay una espectacular vista de un acantilado.

Bahía Darwin, Isla Genovesa	
<b>Posibles actividades:</b>	Excursión (0,9 millas/ 1,5km), snorkeling, kayak, paseo en bote
<b>Dificultad:</b>	Fácil
<b>Tipo de desembarco:</b>	Mojado
<b>Destacados y animales:</b>	Piqueros de Nazca, piqueros de patas rojas, gaviota cola de golondrina, playa de guijarros de coral, snorkeling: rayas, peces de arrecife de colores, y ocasionalmente tiburones martillo.

## Día 3: Lunes

### ISLAS SOUTH PLAZA Y SANTA FE

### En la mañana: Isla Plaza Sur

Esta pequeña isla con acantilados se formó al levantarse la lava y ahora esta cubierta por cactus Opuntia. También es el hogar de una de las colonias más grandes de lobos marinos, así como de las coloridas iguanas amarillas y rojas. La planta más característica es la Sesuvium. Durante la temporada de lluvias su color es de un tono verdoso amarillento y en la estación seca (finales de junio a enero) de un rojo brillante.

Isla Plaza Sur	
<b>Posibles actividades:</b>	Caminata (1.5 millas/ 2 1/2 km)
<b>Dificultad:</b>	Moderado
<b>Tipo de desembarco:</b>	Seco
<b>Destacados y animales:</b>	Iguanas terrestres, colonia de leones marinos, pardela de Audubon, gaviotas cola de golondrina, piqueros de Nazca, increíbles paisajes con acantilados.

### En la tarde: Isla Santa Fé

Isla Santa Fé (Barrington) es el hogar de la pequeña y pintoresca bahía y fondeadero en la costa noroeste de la misma. La bahía tiene dos senderos para visitantes: uno que conduce a un mirador encima de un acantilado, y el otro que parte desde una pequeña playa hasta un alto bosque de nopales.

Isla Santa Fé, Isla Santa Fe	
<b>Posibles actividades:</b>	Caminata (5 millas/ 8km)
<b>Dificultad:</b>	Moderado
<b>Tipo de desembarco:</b>	Seco
<b>Destacados y animales:</b>	Iguanas terrestres, cactus Opuntia gigantes.

## Día 4: Martes

### ISLA SAN CRISTOBAL

### En la mañana: Punta Pitt

Punta Pitt, situada en el extremo noreste de la isla, alberga fragatas, petreles de tormenta y los tres tipos de piqueros: el de Nazca, patas azules y piquero de patas rojas. Un sendero empinado sube un acantilado y atraviesa un barranco que lleva a los visitantes a

un área con abundancia de aves.

Punta Pitt, Isla San Cristobal	
<b>Posibles actividades:</b>	Caminata (1.5millas/2km)
<b>Dificultad:</b>	Moderado/Difícil
<b>Tipo de desembarco:</b>	Mojado
<b>Destacados y animales:</b>	Fragatas, petreles de tormenta, piqueros de Nazca, piqueros de patas azules y rojas.

#### En la tarde: Cerro Brujo

Ubicado en la costa noroeste de San Cristóbal, esta colina erosionada y sus alrededores presentan una de las playas más pintorescas de las Galápagos, con su arena blanca y fina, y abundante vida animal. La fauna incluye tortugas marinas, rayas, varios tipos de piqueros y aves. El agua clara ofrece una excelente oportunidad para disfrutar de la natación y el buceo de superficie.

Cerro Brujo, Isla San Cristobal	
<b>Posibles actividades:</b>	Caminata, paseo en bote, snorkeling y kayak
<b>Dificultad:</b>	Fácil
<b>Tipo de desembarco:</b>	Mojado
<b>Destacados y animales:</b>	Hermosas formaciones de rocas, leones marinos, aves costeras, pinzones y sinsontes; Snorkeling: peces tropicales, anémonas, esponjas, coral.

## Día 5: Miércoles

### ISLA SAN CRISTOBAL

#### En la mañana: Centro de Crianza David Rodriguez "La Galapaguera"

El Centro de Crianza David Rodriguez en Cerro Colorado es un nuevo sitio para visitantes en la parte sureste de la isla de San Cristóbal y se llega a él en aproximadamente una hora por carretera desde Puerto Baquerizo Moreno. En los árboles y arbustos que rodean el sitio, puede observar aves terrestres como currucas, pinzones y sinsontes. Tortugas gigantes se pueden observar en el camino. Allí viven de manera natural pero en un área protegida que garantiza su supervivencia al aislarlos de depredadores introducidos como cerdos y cabras.

Centro de Crianza David Rodriguez "La Galapaguera", Isla San Cristobal	
<b>Posibles actividades:</b>	Caminata corta (0,6 millas/1km)
<b>Dificultad:</b>	Fácil/Moderado
<b>Tipo de desembarco:</b>	Seco
<b>Destacados y animales:</b>	Tortugas gigantes, pinzones, currucas, sinsontes.

#### En la tarde: Isla Lobos

Esta isla debe su nombre a que está llena de leones (lobos) marinos ruidosos, juguetones, alegres que le darán la bienvenida a su hogar con las aletas abiertas. Esta isla también ofrece excelentes oportunidades de buceo de superficie y de observar piqueros de patas azules y de Nazca.

Isla Lobos, Isla San Cristobal	
<b>Posibles actividades:</b>	Caminata corta (menos de 0,6millas/1 km) paseo en bote
<b>Dificultad:</b>	Fácil/Moderado
<b>Tipo de desembarco:</b>	Seco
<b>Destacados y animales:</b>	Leones marinos, fragata, piqueros de patas azules.

## Después: León Dormido

Esta llamativa formación rocosa se encuentra a poca distancia de la orilla occidental de San Cristóbal y Cerro Brujo. Estas rocas se proyectan verticalmente a cientos de pies sobre el océano y son divididas por un pequeño canal. Aunque no hay áreas de desembarco, actividades como paseos en bote permiten a los visitantes conocer la vida marina.

León Dormido, Isla San Cristobal	
<b>Posibles actividades:</b>	Paseo en bote
<b>Dificultad:</b>	Fácil
<b>Tipo de desembarco:</b>	Sin desembarque
<b>Destacados y animales:</b>	Tiburones de arrecife, peces tropicales, tortugas marinas, mantarayas, tiburones martillo, formaciones de rocas espectaculares; aves marinas: Piqueros de patas azules, piqueros de Nazca y fragatas.

## Día 6: Jueves

### ISLA ESPAÑOLA

#### En la mañana: Punta Suárez

En el camino hacia este paraje tendrá la oportunidad de ver piqueros de patas azules, albatros y piqueros de Nazca. Esta isla es el sitio de reproducción de los 12,000 pares de albatros ondulados en casi todo el mundo. También visitará un hermoso sitio frente al mar donde hay un acantilado que los grandes albatros usan como plataforma de lanzamiento! Tendrá la oportunidad de ver el famoso soplador que emite agua de mar hacia el aire. El paisaje es genial para la fotografía.

Punta Suárez, Isla Española	
<b>Posibles actividades:</b>	Caminata (1,9 millas/ 3km)
<b>Dificultad:</b>	Difícil
<b>Tipo de desembarco:</b>	Seco
<b>Destacados y animales:</b>	Sinsontes de capucha, piqueros de Nazca, albatros ondulados (aproximadamente desde la última semana de abril hasta la última semana de Enero), pájaros tropicales de pico rojo, lagartijas de lava, halcones de Galápagos, soplador, paisaje increíble y tal vez piqueros de patas azules.

#### En la tarde: Bahía Gardner, Islotes Gardner y Osborn

Esta excursión lo llevará a la espectacular Bahía Gardner. Después del desembarco, puede caminar a través de una hermosa playa de arena blanca entre una concurrida colonia de lobos marinos o sumergirse en el agua para nadar con sus cachorros. También puede ver curiosos sinsontes en la playa.

Bahía Gardner, Islotes Gardner y Osborn, Isla Española	
<b>Posibles actividades:</b>	Buceo de superficie, paseo en panga, caminata corta (0,6 millas / 1km) y kayak
<b>Dificultad:</b>	Fácil
<b>Tipo de desembarco:</b>	Mojado
<b>Destacados y animales:</b>	Playa de arena blanca, leones marinos, sinsontes; buceo de superficie: peces coloridos, vivero de leones marinos.

## Día 7: Viernes

### ISLA FLOREANA

#### En la mañana: Bahía del Correo

Desembarcaremos en la playa y nos dirigiremos a un lugar donde los balleneros del siglo XVIII colocaron un barril de madera para utilizarlo como buzón no oficial. La costumbre continúa hasta hoy con los visitantes de Galápagos. No olvide sus postales, y no se sorprenda si la tarjeta postal llega a su destino antes de usted llegar a casa!

Bahía del Correo, Isla Floreana	
<i>Posibles actividades:</i>	Caminata corta (menos de 0.6millas/1km) y buceo de superficie
<i>Dificultad:</i>	Fácil
<i>Tipo de desembarco:</i>	Mojado
<i>Destacados y animales:</i>	Barril de correos, bonita playa de arena.

**Después:** Mirador de la Baronesa

Mirador de la Baronesa es un lugar fantástico para absorber el entorno de las Galápagos. Una vez habitado por una baronesa indulgente y sus tres amantes, la historia de esta isla es intrigante. Las leyendas sobre esta baronesa están asociadas con un fascinante misterio de asesinato. Hay senderos fáciles en esta área para explorar la flora y fauna de Floreana.

Mirador de la Baronesa, Isla Floreana	
<i>Posibles actividades:</i>	Caminata, snorkeling, kayak, panga ride
<i>Dificultad:</i>	Fácil
<i>Tipo de desembarco:</i>	Seco
<i>Destacados y animales:</i>	Paisajes

**En la tarde:** Punta Cormorant

Punta Cormorant alberga una gran laguna de flamencos donde otras aves como zancos comunes y patos de mejillas blancas también se pueden observar. Cerca a este punto se encuentran playas con características únicas: Green Beach, llamada así debido a su color verde que proviene de un alto porcentaje de cristales de olivino en la arena, y Flour Sand Beach, el cual se compone de coral blanco.

Punta Cormorant, Isla Floreana	
<i>Posibles actividades:</i>	Paseo en bote y caminata (1.25millas/2km)
<i>Dificultad:</i>	Fácil
<i>Tipo de desembarco:</i>	Mojado
<i>Destacados y animales:</i>	Flamencos, playa de color verde

**Después:** Islote Champion

Visitará el islote Champion, el cual lleva el nombre del ballenero Andrew Champion. Es una pequeña isla ubicada frente a la costa de la isla Floreana, en la parte sur del archipiélago. Es considerado como uno de los lugares más bellos de Galápagos para los fanáticos del buceo de superficie, y una excelente oportunidad para ver delfines.

Islote Champion, Isla Floreana	
<i>Posibles actividades:</i>	Schnorcheln und Schlauchbootfahrt
<i>Dificultad:</i>	Moderado/Difícil
<i>Tipo de desembarco:</i>	Mojado
<i>Destacados y animales:</i>	Leones marinos, peces de arrecife y piqueros de Nazca

# Día 8: Sábado

## ISLA SANTA CRUZ

### En la mañana: Los Gemelos


Visitará los Cráteres Gemelos, ubicados uno frente al otro a ambos lados de la carretera que conduce de Puerto Ayora a Baltra. El nombre es solo figurativo; no son cráteres reales, sino formaciones creadas por el colapso de la superficie por fisuras en las cámaras volcánicas subterráneas. Su vista es asombrosa.


Los Gemelos, Isla Santa Cruz	
<b>Posibles actividades:</b>	Caminata alrededor y observación del paisaje
<b>Dificultad:</b>	Fácil
<b>Tipo de desembarco:</b>	Seco
<b>Destacados y animales:</b>	Formaciones volcánicas, bosque de Escalesia

### Después: Salida del Aeropuerto de Baltra

Después de la visita final, será trasladado al aeropuerto de Baltra a tiempo para su vuelo de regreso al continente.

#### Ventas


 Llame gratis: +1-877-209-7243

 Línea Directa: +593-2-255-4080

#### Reservas

 [sales2@royalgalapagos.com](mailto:sales2@royalgalapagos.com)

 [sales5@royalgalapagos.com](mailto:sales5@royalgalapagos.com)

 [sales7@royalgalapagos.com](mailto:sales7@royalgalapagos.com)

#### Dirección

Foch 265 y Avenida 6 de  
Diciembre. 5to piso, Edificio  
Sonelsa. Quito - Ecuador