



Cormorant II 5-tägige Route „A“

(Santa Cruz, Genovesa, South Plaza, Santa Fe, San Cristobal)

Tag 1: Samstag

INSEL SANTA CRUZ

Vormittags: Baltra Flughafen Ankunft

Sie werden am frühen Morgen von Quito oder Guayaquil nach Baltra auf den Galapagos-Inseln fliegen. Sie werden morgens auf der Insel Baltra ankommen. Nachdem Sie die Immigration und Gepäckausgabe durchlaufen haben, werden Sie das Cormorant II-Team treffen und auf die Yacht gebracht. Dort wird Ihnen Ihre Kabine gezeigt, wo sie vor dem Mittagessen und einem Willkommens-Briefing einige Zeit verbringen können.

Nachmittags: Las Bachas Strand

Am Nachmittag Ausflug führt Sie zum Bachas Strand, welcher an der Nordküste von Santa Cruz liegt. Eines der wenigen Überbleibsel des zweiten Weltkrieges auf den Galapagos-Inseln, ein treibender Pier, ist hier immernoch zu sehen. Sie können Flamingos, rote Klippenkrabben, Einsiedlerkrebse, Schwarznacken-Stelzenläufer und Regenbrachvögel beobachten. Auch Meeresschildkröten nisten an dem Strand.

Las Bachas Strand, Insel Santa Cruz	
Mögliche Aktivitäten:	Wanderung
Schwierigkeit:	Leicht
Landungstyp:	Nasse Landung
Highlights & Tiere:	Überbleibsel des zweiten Weltkrieges, Rote Klippenkrabben, Schwarznacken-Stelzenläufer, Schwarznacken-Stelzenläufer, Regenbrachvögel, Meeresschildkröten.

Tag 2: Sonntag

INSEL GENOVESA

Vormittags: El Barranco

Diese Sehenswürdigkeit ist ebenfalls als Prinz Phillips Stufen bekannt. Es ist ein steiler, steiniger Pfad, welcher zu einer hohen Klippenfront führt. Von dort aus können Sie eine phantastische Sicht genießen. Dieser Ort ist sowohl Heimat für Palo Santo Bäume als auch für Rotfußtöpel, Sumpfohr-Lavaeulen, Galapagos-Schwalben und Galapagos-Tauben.

El Barranco, Insel Genovesa	
Mögliche Aktivitäten:	Wanderung (2km)
Schwierigkeit:	Moderat
Landungstyp:	Trockene Landung
Highlights & Tiere:	Rotfußtöpel, Sumpfohr-Lavaeulen, Sturmschwalben, Galapagos-Tauben

Nachmittags: Bahia Darwin

Nachmittags werden Sie den weißen Sand - & Korallenstrand Bahia Darwin besuchen, welcher einen 0,75 km langen Weg, welcher sich durch Mangrovenwälder voller Landvögel windet, entfernt liegt. Nazca-Tölpel, Rotfußtölpel und Gabelschwanzmöven können hier gesichtet werden. Im späteren Verlauf des Weges werden wir den Gezeiten unterworfenen Pools finden, in welchen Seelöwen spielerisch umherschwimmen. Am Ende des Weges erwartet Sie eine spektakuläre Aussicht von einer Klippe.

Bahia Darwin, Insel Genovesa	
Mögliche Aktivitäten:	Wanderung (1,5km), Schnorcheln, Kayak fahren, und Schlauchbootfahrt
Schwierigkeit:	Leicht
Landungstyp:	Nasse Landung
Highlights & Tiere:	Nazca-Tölpel, Rotfußtölpel, Gabelschwanzmöven, Mangroven, Korallen-Kieselstrand, Schnorcheln: Rochen, Riffische, und vereinzelt Hammerhaie

Tag 3: Montag

INSELN SOUTH PLAZA & SANTA FE

Vormittags: Insel Plaza Sur

Diese kleine Insel mit steilen Klippen wurde von aufsteigender Lava geformt und ist jetzt von Feigenkakteen bedeckt. Zudem beheimatet die Insel eine der größten Seelöwenkolonien sowie farbenfrohe rote und gelbe Landleguane. Die Pflanze, die für diese Insel am kennzeichnendsten ist, ist die Sesuvium. Während der Regenzeit strahlt sie in einem grünlichen bis gelblichen Ton, während sie in der Trockenzeit (Ende Juni bis Januar) in hellem Rot erleuchtet.

Insel Plaza Sur	
Mögliche Aktivitäten:	Wanderung (2½km)
Schwierigkeit:	Moderat
Landungstyp:	Trockene Landung
Highlights & Tiere:	Landleguane, Seelöwenkolonie, Audubon's shearwaters, Gabelschwanzmöven, Nazca-Tölpel, atemberaubende Landschaft mit Klippen

Nachmittags: Insel Santa Fé

Am Nachmittag werden Sie auf der Insel Santa Fe (auch Barrington genannt) verbringen. Dort befindet sich eine kleine, malerische Bucht, welche ebenfalls Santa Fe heißt. An der Bucht gibt es zwei Wanderpfade für Besucher. Einer führt Sie zu einem fantastischen Aussichtspunkt auf einer Klippe, während sich der andere über einen kleinen Strand bis hin zu einem großen Feigenkakteen-Wald erstreckt.

Insel Santa Fé, Insel Santa Fe	
Mögliche Aktivitäten:	Wanderung (8km)
Schwierigkeit:	Moderat
Landungstyp:	Trockene Landung
Highlights & Tiere:	Landleguane, riesige Feigenkakteen

Tag 4: Dienstag

INSEL SAN CRISTOBAL

Vormittags: Punta Pitt

Dieser liegt an der nord-östlichen Spitze der Insel und beherbergt Fregattvögel, Sturmschwalben, und alle drei Typen der Tölpel-Vögel: der Nazca, der Blaufuß- und der Rotfußtölpel. Ein steiler Pfad führt die Gäste eine Klippe hinauf und durch eine Schlucht zu einem Gebiet, in welchem eine Vielzahl diverser Vögel zu sehen ist.

Punta Pitt, Insel San Cristobal	
Mögliche Aktivitäten:	Schlauchboottour, Schnorcheln, Kayak & Wandern (2.5 km)
Schwierigkeit:	Moderat/Anspruchsvoll
Landungstyp:	Nasse Landung
Highlights & Tiere:	Fregattvögel, Sturmschwalben, Nazca-Tölpel, Blaufuß- & Rotfußtölpel

Nachmittags: Cerro Brujo

Dieser ausgewaschene Hügel und seine Umgebung stellen mit dem weißen pudrigen Sand und dem Reichtum an Tieren einen der malerischsten Strände der Galapagos-Inseln dar. Sie werden unter anderem Meeresschildkröten, Rochen und verschiedene Arten der Tölpel erblicken können. Das klare Wasser bietet zudem eine exzellente Möglichkeit zum Schwimmen und Schnorcheln.

Cerro Brujo, Insel San Cristobal	
Mögliche Aktivitäten:	Wanderung, Schlauchbootfahrt, Schnorcheln & Kayak fahren
Schwierigkeit:	Leicht
Landungstyp:	Nasse Landung
Highlights & Tiere:	Wunderschöne Felsformationen, Seelöwen, Küstenvögel, Finken und Spottdrosseln, Schnorcheln: schöne tropische Fische, Anemonen, Schwämme, Korallen

Tag 5: Mittwoch

INSEL SAN CRISTOBAL

Vormittags: Zuchtstation David Rodriguez „La Galapaguera“

Morgens werden Sie die Zuchtstation David Rodriguez „La Galapaguera“ besuchen. Sie ist eine neue Sehenswürdigkeit im südöstlichen Teil der Insel und kann in ca. einer Stunde Fahrt von Puerto Baquerizo Moreno erreicht werden. Auf den Bäumen und Sträuchern um die Zuchtstation können Sie Landvögel, wie Grasmücken, Finken und Spottdrosseln sehen. Auch Riesenschildkröten können auf dem Weg beobachtet werden. Sie leben dort zwar wild, aber dennoch in einer beschützten Gegend, um ihr Überleben durch die Abschottung von eingeführten Plünderern wie Schweinen und Ziegen zu sichern.

Zuchtstation David Rodriguez „La Galapaguera“, Insel San Cristobal	
Mögliche Aktivitäten:	Kurze Wanderung (1km)
Schwierigkeit:	Leicht/Moderat
Landungstyp:	Trockene Landung
Highlights & Tiere:	Riesenschildkröten, Finken, Grasmücken, Spottdrosseln

Danach: San Cristobal Flughafen Abfahrt


Nach diesem letzten Ausflug werden Sie pünktlich für Ihren Flug zum Festland zum Flughafen San Cristobals gebracht.


Bitte beachten Sie:

Auch wenn dies unwahrscheinlich ist, behält sich der Veranstalter eine unwesentliche Änderung der Reiserouten vor. Diese können durch


Wetterverhältnisse, Brutzeiten, Auflagen des Nationalparks, spezielle Wünsche oder Einschränkungen der Passagiere sowie betriebliche Gründe entstehen und sowohl den Zeitplan als auch die Zielorte betreffen. Ihr Reiseführer wird stets die bestmögliche Route für Sie wählen!


Internationaler Verkauf


 Gebührenfrei: +1-877-209-7243

 Direktdurchwahl: +593-2-602-4568

Reservierungen

 sales2@royalgalapagos.com

 sales5@royalgalapagos.com

 sales7@royalgalapagos.com

Adresse

Av. 12 de Octubre N26-48 y La
Coruña. - Edificio Mirage, oficina
6D. Quito - Ecuador

www.royalgalapagos.com • www.cormorant-ii-cruise.com (Unbranded)

VTA: 2024/03/12