



Cormorant I Crucero de 8 días "B"

(Santa Cruz, Isabela, Fernandina, Isabela, Santiago, Bartholomew, Santiago, Santa Cruz, North Seymour)



Día 1: Sábado

ISLA SANTA CRUZ

En la mañana: Llegada Aeropuerto Baltra

Vuelo de la mañana desde Quito o Guayaquil a Baltra, Islas Galápagos. Después de pasar por inmigración y reclamo de equipaje, un miembro del personal de Cormorant I lo recibirá y lo llevará a un autobús privado para comenzar su aventura en Galápagos.

* La primera excursión será luego de ser recogidos en el aeropuerto a su llegada a las islas, por lo que es recomendable viajar con ropa y calzado adecuados para caminar.

Después: Tierras Altas

Accesible con autobús desde Puerto Ayora, las tierras altas de Santa Cruz son de un verde intenso que contrastan maravillosamente con la parte seca y baja de las islas. La vegetación que predomina en las tierras altas son los árboles Escalesia que crean un exuberante bosque verde. Los túneles de lava subterráneos de más de media milla de largo ofrecen una experiencia surrealista al caminar a través de ellos. En este lugar disfrutará un almuerzo.

Tierras Altas, Isla Santa Cruz	
Posibles actividades:	Excursión (2½km)
Dificultad:	Fácil
Tipo de desembarco:	Seco
Destacados y animales:	Túneles de lava, pinzones, tortugas gigantes silvestres, sitio de anidación de tortugas.

En la tarde: Centro de Crianza Fausto Llerena

Visitaremos el centro de crianza Fausto Llerena en Puerto Ayora, Isla Santa Cruz, donde se crían tortugas gigantes en cautiverio. Este es el hogar de tortugas que van desde 3 pulgadas (crías) a 4 pies de largo cuando son adultas. Las crías permanecen hasta que tienen aproximadamente cuatro años y son lo suficientemente fuertes como para sobrevivir por sí solas. Las subespecies de las tortugas gigantes interactúan entre sí, y muchas de las más viejas extienden sus cabezas en presencia de humanos para brindarles la oportunidad de una foto.

Centro de Crianza Fausto Llerena, Isla Santa Cruz	
Posibles actividades:	Caminata
Dificultad:	Fácil
Tipo de desembarco:	Seco
Destacados y animales:	Tortugas terrestres gigantes

Día 2: Domingo

ISLA ISABELA

En la mañana: Islote Las Tintoreras

Tintoreras, localizada a corta distancia del Puerto Villamil, es hogar de una gran variedad de vida silvestre. Sus aguas turquesas y cristalinas están habitadas por tiburones de arrecife de punta blanca, pingüinos de Galápagos, tortugas y leones marinos. Una de sus playas rodeada de manglares es uno de los pocos sitios donde las iguanas marinas pueden reproducirse con éxito.

Islote Las Tintoreras, Isla Isabela	
Posibles actividades:	Paseo en bote y caminata
Dificultad:	Fácil
Tipo de desembarco:	Seco
Destacados y animales:	Tiburones de arrecife de punta blanca, pingüinos, tortugas marinas, leones marinos, iguanas marinas.

Después: Volcán Sierra Negra

Volcán Sierra Negra posee la caldera basáltica más grande en las Galápagos con un diámetro de 6.2 millas (10 km). El sitio ofrece vistas impresionantes y la oportunidad de observar hasta siete especies de pinzones y una rica muestra de vegetación. El lado norte de la caldera proporciona evidencia de su actividad volcánica más reciente en 2005.

Volcán Sierra Negra, Isla Isabela	
Posibles actividades:	Excursión, caminata
Dificultad:	Difícil
Tipo de desembarco:	Seco
Destacados y animales:	Caldera basáltica, vistas impresionantes, pinzones.

En la tarde: Humedales

Los Humedales de la Isla Isabela se encuentran a las afueras de Puerto Villamil. Consisten en lagunas, pantanos y manglares que son el hogar de una variedad de especies únicas de aves; como zancos comunes, zarapitos, patos blancos y gallinules. Los humedales se pueden visitar a pie por un camino a través de los pantanos.

Humedales, Isla Isabela	
Posibles actividades:	Excursión
Dificultad:	Fácil
Tipo de desembarco:	Seco
Destacados y animales:	Manglares gigantes, aves costeras, famencos

Después: Centro de Crianza Arnaldo Tupiza

Visitará el Centro de Crianza Arnaldo Tupiza de Isabela, el cuál se encuentra a una milla (1,5 km) de Puerto Villamil. En este centro, poblaciones de tortugas de los volcanes Sierra Negra, Cerro Azul, Cazuela, Cinco Cerros, Roca Unión, San Pedro, Mesas y Cerro Paloma han sido criados en cautiverio. En total hay 330 tortugas juveniles y adultas.

Centro de Crianza Arnaldo Tupiza, Isla Isabela	
Posibles actividades:	Caminata, natación, snorkel
Dificultad:	Fácil
Tipo de desembarco:	Seco
Destacados y animales:	Dos de las cinco especies de tortugas gigantes

Día 3: Lunes

ISLA ISABELA

En la mañana: Punta Moreno

Punta Moreno está localizado al suroeste de Bahía Elizabeth y la lava solidificada en la costa permite un desembarco seco. La lava ha dejado a su paso piscinas cristalinas desde donde se puede observar vida marina que parece de otro mundo. En los estanques salobres de esta área también se puede ver flamencos rosados, patos de mejillas blancas y gallinules comunes. Si mira detenidamente a las piscinas, puede ver tiburones de arrecife de punta blanca y algunas tortugas de mar.

Punta Moreno, Isla Isabela	
Posibles actividades:	Buceo, paseo en panga y caminata(1.2millas/2km)
Dificultad:	Moderado/Difícil
Tipo de desembarco:	Seco
Destacados y animales:	Famencos, gallinules, patos pintados, tortugas marinas, tiburones de arrecife de punta blanca.

En la tarde: Bahía Elizabeth

Bahía Elizabeth está ubicada en la costa este de la Isla Isabela. La bahía contiene varios islotes, que pueden ser visitados en bote. Pingüinos y los piqueros de patas azules se pueden ver en los islotes rocosos. Con una abundancia de vida marina y agua clara, la zona es también perfecta para hacer buceo de superficie y ver escuelas de peces de colores, leones marinos e incluso tiburones.

Bahía Elizabeth, Isla Isabela	
Posibles actividades:	Paseo en bote de 2 horas
Dificultad:	Fácil/Moderado
Tipo de desembarco:	Mojado
Destacados y animales:	Bosque de manglares (único en Galápagos), tortugas marinas, pingüinos, rayas, garzas, leones marinos

Día 4: Martes

ISLAS FERNANDINA Y ISABELA

En la mañana: Punta Espinoza

Cruzando el canal de Bolívar que divide las islas Isabela y Fernandina, llegaremos a Punta Espinoza. Después de pasar por una colonia de iguanas marinas y un grupo de leones marinos, alcanzaremos lo más destacado de la isla: el sitio de anidación de cormoranes no voladores. Esta área también proporciona una gran oportunidad de ver el halcón de Galápagos.

Punta Espinoza, Isla Fernandina	
Posibles actividades:	Caminata (aproximadamente 1.2millas/2km)
Dificultad:	Moderado
Tipo de desembarco:	Seco
Destacados y animales:	Cormoranes no voladores, iguanas marinas, lava 'a'ā, leones marinos, pingüinos, volcán activo "La Cumbre".

En la tarde: Punta Vicente Roca

Compuesta de dos caletas separadas, Punta Vicente Roca tiene una gran bahía con espectacular vida marina. Esté atento a los caballitos de mar, las tortugas marinas, y la extraña y fascinante Mola mola (o pez sol) mientras realiza buceo de superficie.

Punta Vicente Roca, Isla Isabela	
Posibles actividades:	Buceo de superficie y paseo en bote
Dificultad:	Fácil/Moderado
Tipo de desembarco:	Sin desembarque
Destacados y animales:	Pingüinos, piqueros patas azules, golondrinas, piqueros de Nazca. Tortugas marinas, rayas y pez globo.

Día 5: Miércoles

ISLA SANTIAGO

En la mañana: Puerto Egas

Puerto Egas, también conocido como James Bay, en la Isla Santiago, es hogar de los curiosos halcones de Galápagos y las rápidas lagartijas de lava. El camino conduce a la costa con magníficas piscinas de marea y grutas llenas de fauna. Aquí los lobos marinos de Galápagos se bañan en el sol. Este es también un gran sitio de snorkeling.

Puerto Egas, Isla Santiago	
Posibles actividades:	Snorkeling, excursión (1.2millas/2km)
Dificultad:	Fácil/Moderado
Tipo de desembarco:	Mojado
Destacados y animales:	Leones marinos de Galápagos, piscinas de marea y grutas, halcones de Galápagos, atrapadores de ostras, iguanas marinas, pinzones; snorkeling: tiburones de arrecife, tortugas, rayas, bonitas formaciones submarinas.

En la tarde: Playa Espumilla

Visitaremos Playa Espumilla, donde se encuentra gran cantidad de iguanas marinas y cangrejos zayapa. Estos últimos atraen a las garzas cazadoras que realizan la danza del depredador y la presa justo delante de sus ojos. Al realizar buceo de superficie podrá encontrarse cara a cara con un pulpo, anguilas moray, tiburones y una variedad de otras especies de peces tropicales.

Playa Espumilla, Isla Santiago	
Posibles actividades:	Caminata, snorkeling
Dificultad:	Fácil
Tipo de desembarco:	Mojado
Destacados y animales:	Snorkeling

Después: Caleta Bucanero

Caleta Bucanero es testimonio del hecho de que la isla de Santiago fue una vez refugio para los bucaneros británicos. Estos piratas anclaban en la bahía protegida para hacer reparaciones y abastecerse de carne de tortuga, entre otras cosas. Los acantilados, donde cientos de aves marinas se posan frente a la playa de arena roja oscura, son un sitio magnífico.

Caleta Bucanero, Isla Santiago	
Posibles actividades:	Caminata corta a la playa (menos de 0.6 millas/1km), snorkeling, paseo en bote y kayak.
Dificultad:	Fácil
Tipo de desembarco:	Mojado
Destacados y animales:	Aves marinas, sitio histórico, snorkeling y formaciones rocosas.

Día 6: Jueves

ISLAS BARTHOLOMEW Y SANTIAGO

En la mañana: Roca del Pináculo

La isla Bartholomew es hogar de una de las vistas más icónicas en Galápagos: la Roca del Pináculo. Tomaremos un sendero de escaleras hacia la cima del volcán central de la isla (aproximadamente unos 30 o 40 minutos) donde podrá disfrutar una de las más maravillosas vistas. También visitaremos una pequeña y hermosa playa de arena blanca rodeada por vegetación única. Esta playa es perfecta para realizar snorkeling, donde incluso puede ver nadar a los pingüinos de Galápagos.

Roca del Pináculo, Isla Bartholomew	
Posibles actividades:	Paseo en bote, buceo de superficie y senderismo (1.2 miles/2 km)
Dificultad:	Moderado/Difícil
Tipo de desembarco:	Seco & Mojado
Destacados y animales:	Roca del Pináculo, vista panorámica, pingüinos, plantas pioneras, cactus de lava; buceo de superficie: pingüinos, tiburones de arrecife, rayas, y peces coloridos.

En la tarde: Bahía Sullivan

La bahía de Sullivan queda ubicada en la parte sureste de Santiago, junto a la isla Bartholomew. Este lugar es interesante por su geología porque el área está cubierta por flujos de lava seca. Este lugar tiene elevaciones en forma de pequeños volcanes formados por los flujos y ofrece paisajes espectaculares.

Bahía Sullivan, Isla Santiago	
Posibles actividades:	Excursión
Dificultad:	Fácil/Moderado
Tipo de desembarco:	Seco
Destacados y animales:	Flujos de lava, pequeños volcanes

Día 7: Viernes

ISLAS SANTIAGO Y SANTA CRUZ

En la mañana: Islote Sombrero Chino

Este pequeño islote se encuentra cerca de la costa sureste de la isla Santiago. Su nombre proviene de la forma distintiva de la cumbre del volcán central. Es un excelente lugar para ver formaciones geológicas, como tubos y flujos de lava. Algunos de los flujos de lava se formaron bajo el agua y posteriormente se elevaron por encima del nivel del mar. La presencia de cabezas de coral en el flujo de lava indica este fenómeno.

Islote Sombrero Chino, Isla Santiago	
Posibles actividades:	Excursión (1.9 millas/3km)
Dificultad:	Fácil
Tipo de desembarco:	Mojado
Destacados y animales:	Formaciones de lava, snorkeling con abundantes especies, iguanas marinas, leones marinos.

En la tarde: Cerro Dragón

Cerro Dragón está localizado en la parte noroeste de la isla Santa Cruz y consiste de un sendero que atraviesa tres diferentes ecosistemas en menos de una milla de distancia (1,600 metros). La playa es muy rocosa y con marea alta es un buen lugar para bucear. En Cerro Dragón puede encontrar vegetación típica de las zonas intermareales y secas.

Cerro Dragón, Isla Santa Cruz	
Posibles actividades:	Paseo en bote y caminatas cortas
Dificultad:	Fácil
Tipo de desembarco:	Seco
Destacados y animales:	Fragatas, garzas, piqueros de patas azules, rayas, tiburones de arrecife.

Día 8: Sábado

ISLA NORTH SEYMOUR

En la mañana: Seymour Norte


En Seymour Norte se puede ver leones marinos, piqueros de patas azules y las magnificas fragatas que abundan en la isla. Seymour Norte fue formado por una serie de flujos de lava submarinos que levantaron capas de sedimentos con la actividad tectónica.

Isla Seymour Norte	
Posibles actividades:	Paseo en bote y excursión (1.5 millas/ 2.41 km)
Dificultad:	Moderado/Difícil
Tipo de desembarco:	Seco
Destacados y animales:	Iguanas marinas y terrestres, fragatas, piqueros de patas azules, leones marinos; snorkeling: rayas, tiburones de arrecife, peces, anguilas.

Después: Salida del Aeropuerto de Baltra


Después de la visita final, será trasladado al aeropuerto de Baltra a tiempo para su vuelo de regreso al continente.


Ventas


 Llame gratis: +1-877-209-7243

 Línea Directa: +593-2-255-4080

Reservas

 sales2@royalgalapagos.com

 sales5@royalgalapagos.com

 sales7@royalgalapagos.com

Dirección

Foch 265 y Avenida 6 de Diciembre. 5to piso, Edificio Sonelsa. Quito - Ecuador