



Cormorant I 8-tägige Route „B“

(Santa Cruz, Isabela, Fernandina, Isabela, Santiago, Bartholomew, Santiago, Santa Cruz, North Seymour)



Tag 1: Samstag

INSEL SANTA CRUZ

Vormittags: Baltra Flughafen Ankunft

Sie werden am frühen Morgen von Quito oder Guayaquil nach Baltra auf den Galapagos-Inseln fliegen. Nachdem Sie die Immigration und Gepäckausgabe durchlaufen haben, werden Sie das Cormorant I-Team treffen und auf die Yacht gebracht. Dort wird Ihnen Ihre Kabine gezeigt, wo sie vor dem Mittagessen und einem Willkommens-Briefing einige Zeit verbringen können. *Der erste Ausflug findet nach der Abholung am Flughafen bei der Ankunft auf den Inseln statt, daher ist es ratsam, mit geeigneter Kleidung und Schuhen zum Wandern zu reisen.

Danach: Hochland von Santa Cruz

Ihre Danachliche Exkursion wird sie von Puerto Ayora in das grüne Hochland von Santa Cruz führen, um das dortige El Chato Reservat zu besuchen. Die Gegend ist in zwei Bereiche unterteilt: Caseta und Chato. Der Weg beginnt bei Santa Rosa (22km) von Puerto Ayora. Die Caseta Route ist am anspruchsvollsten. Das Reservat ermöglicht Besuchern, in der Trockenzeit wildlebende Riesenschildkröten zu beobachten. Zudem ist es ein großartiger Ort um Sumpfhöhren, Darwin Finken, gelbe Grasmücken, Galapagosrallen und Goldschnabel-Sumpfhühner zu sehen. An diesem Ort werden Sie zu Mittag essen.

Hochland von Santa Cruz, Insel Santa Cruz	
Mögliche Aktivitäten:	Wanderung (2½km)
Schwierigkeit:	Leicht
Landungstyp:	Trockene Landung
Highlights & Tiere:	Laventunnel, Finken, wildlebende Schildkröten, Schildkröten Nistplatz.

Nachmittags: Fausto Llerena Zuchtstation

Nachmittags werden Sie die Fausto Llerena Zuchtstation in Puerto Ayora auf der Insel Santa Cruz besuchen, wo Riesenschildkröten in Gefangenschaft gezüchtet werden. Die Riesenschildkröten sind knapp 8 Zentimeter (Neugeborene) bis zu 1,2 Meter (ausgewachsene Schildkröten) groß. Unterarten der Riesenschildkröte interagieren miteinander. Viele der älteren Schildkröten sind bereits an Menschen gewöhnt und strecken ihre Köpfe für ein Foto heraus. Die Baby-Schildkröten werden zurückgehalten, bis sie in einem Alter von 4 Jahren stark genug sind, eigenständig zu überleben.

Fausto Llerena Zuchtstation, Insel Santa Cruz	
Mögliche Aktivitäten:	Spazieren
Schwierigkeit:	Leicht
Landungstyp:	Trockene Landung
Highlights & Tiere:	Riesenschildkröte

Tag 2: Sonntag

INSEL ISABELA

Vormittags: Tintoreras Islet

Die ganz in der Nähe von Puerto Villamil gelegene Tintoreras Islet bietet ebenfalls eine unglaubliche Artenvielfalt. Die türkisblauen, klaren Gewässer beheimaten Weißspitzriffhaie, Galápagos-Pinguine, Meeresschildkröten und Seelöwen. Einer der Strände von Tintoreras Islet ist von Mangroven umwachsen und einer der wenigen Plätze, wo sich Meeresleguane erfolgreich fortpflanzen können.

Tintoreras Islet, Insel Isabela	
Mögliche Aktivitäten:	Schlauchboottour, Schnorcheln, Kayak & Wandern (2.5 km)
Schwierigkeit:	Leicht
Landungstyp:	Trockene Landung
Highlights & Tiere:	Weißspitzriffhaie, Pinguine, Meeresschildkröten, Seelöwen, Meeresleguane

Danach: Sierra Negra Vulkan

Danachs werden Sie den Sierra Negra Vulkan besuchen, welcher mit einem Durchmesser von 10km den größten basaltische Krater im Galapagos-Archipel darstellt. Der Besuch wird Ihnen eindrucksvolle Ausblicke sowie die Möglichkeit, bis zu sieben Finken-Spezies und eine wunderschöne Vegetation zu beobachten. Die Nordseite des Kraters bietet noch immer Hinweise auf die jüngste vulkanische Aktivität im Jahr 2005.

Sierra Negra Vulkan, Insel Isabela	
Mögliche Aktivitäten:	Wanderung, Reiten, Laufen
Schwierigkeit:	Anspruchsvoll
Landungstyp:	Trockene Landung
Highlights & Tiere:	Basaltische Krater, atemberaubende Ausblicke, Finken

Nachmittags: Sumpfgebiete

Im Anschluss daran werden Sie die Sumpfgebiete der Insel Isabela durchqueren, welche sich ein Stückchen außerhalb von Puerto Villamil befinden. Die Sumpfgebiete setzen sich aus Lagunen, Sümpfen und Mangroven zusammen und sind Heimat vielzähliger Vogelspezies wie gemeine Stelzen, Regenbrachvögel, Spießenten und Teichhühner. Die Sumpfgebiete können zu Fuß auf einem Pfad durch die Sümpfe durchquert werden.

Sumpfgebiete, Insel Isabela	
Mögliche Aktivitäten:	Wanderung
Schwierigkeit:	Leicht
Landungstyp:	Trockene Landung
Highlights & Tiere:	Riesige Mangroven, Küstenvögel, Flamingos

Danach: Arnaldo Tupiza Zuchtstation

Danach werden Sie die Arnaldo Tupiza Zuchtstation auf der Insel Isabela besuchen. Sie liegt ca. 1,5 km von Puerto Villamil entfernt. In dieser Zuchtstation wurden Schildkrötenpopulationen vom Sierra Negra Vulkan, Cerro Azul, Cazuela, Cinco Cerros, Roca Union, San Pedro, Tables und Cerro Paloma in Gefangenschaft gezüchtet. Insgesamt leben hier 330 junge und ausgewachsene Schildkröten.

Arnaldo Tupiza Zuchtstation, Insel Isabela	
Mögliche Aktivitäten:	Spazieren
Schwierigkeit:	Leicht
Landungstyp:	Trockene Landung
Highlights & Tiere:	Zwei der fünf Unterarten der Riesenschildkröte

Tag 3: Montag

INSEL ISABELA

Vormittags: Punta Moreno

Morgens werden Sie den Punta Moreno im Südwesten von Elizabeth Bay besuchen. Hier angekommen erwartet Sie eine trockene Anlegestelle dort, wo einst flüssige Lava war. Die Lava hat durch ihren Strom Krater hinterlassen, welche sich zu kristallklaren Gezeiten-Pools entwickelt haben. Wenn Sie in diese Pools hineinsehen, können Sie in eine andere Welt eintauchen und das Unterwasserleben an sich vorbeiziehen lassen. In den halbsalzigen Pools dieser Gegend können Sie rosa Flamingos, Spießenten und gemeine Teichrallen sehen. Wenn Sie vorsichtig in die Pools schauen, können Sie möglicherweise Weißspitzenriffhaie oder Meeresschildkröten sehen.

Punta Moreno, Insel Isabela	
Mögliche Aktivitäten:	Schnorcheln, Panga-Boot fahren & Wandern (2km)
Schwierigkeit:	Moderat/Anspruchsvoll
Landungstyp:	Trockene Landung
Highlights & Tiere:	Flamingos, Teichrallen, Spießenten, Schildkröten, Weißspitzenriffhaie.

Nachmittags: Bahia Elizabeth

Bahia Elizabeth liegt an der Ostküste der Insel Isabela. Die Bucht beherbergt viele kleine Inseln, welche mit dem Schlauchboot erreicht werden können. Auf diesen steinigen, kleinen Inseln können Pinguine und Blaufußtölpel gesichtet werden. Mit einem großen Reichtum an Meereslebewesen und klarem Wasser ist dieses Gebiet perfekt zum Schnorcheln und Beobachten von farbenfrohen Fischschwärmen, Seelöwen und möglicherweise sogar Haien.

Bahia Elizabeth, Insel Isabela	
Mögliche Aktivitäten:	Zweistündige Schlauchbootfahrt
Schwierigkeit:	Leicht/Moderat
Landungstyp:	Nasse Landung
Highlights & Tiere:	Mangrovenwald (einzigartig in Galapagos), Meeresschildkröten, Pinguine, Rochen, Reiher, Seelöwen.

Tag 4: Dienstag

INSELN FERNANDINA & ISABELA

Vormittags: Punta Espinoza

Morgens werden Sie zunächst den Bolivar Kanal durchfahren, welcher die Inseln Isabela und Fernandina trennt. Anschließend werden wir am Punta Espinoza anlegen. Dort werden Sie an einer Kolonie Meeresleguane und einer Gruppe Seelöwen vorbeilaufen, bevor Sie das Highlight der Insel entdecken: Der Nistplatz der flugunfähigen Kormorane. Dieses Gebiet bietet Ihnen zudem eine großartige Gelegenheit, den Galapagos-Falken zu sehen.

Punta Espinoza, Insel Fernandina	
Mögliche Aktivitäten:	Wanderung (ca. 2km)
Schwierigkeit:	Moderat
Landungstyp:	Trockene Landung
Highlights & Tiere:	Flugunfähiger Kormorane, Meeresleguane, 'a'ā lava, Seelöwen, Pinguine, aktiver Vulkan "La Cumbre".

Nachmittags: Punta Vicente Roca

Am Nachmittag wird der Punta Vicente Roca besichtigt. Die große Bucht mit ihrer spektakulären Unterwasserwelt setzt sich aus zwei kleinen Buchten zusammen. Bewundern Sie die Seepferdchen, Meeresschildkröten und den seltsamen aber faszinierenden Mola Mola (Mondfisch).

Punta Vicente Roca, Insel Isabela	
Mögliche Aktivitäten:	Schnorcheln & Schlauchbootfahrt
Schwierigkeit:	Leicht/Moderat
Landungstyp:	Keine Landung
Highlights & Tiere:	Pinguine, Blaufußtölpel, terns, Nazca-Tölpel, zwei Arten Seelöwen. Meeresschildkröte, Rochen und Kugelfische.

Tag 5: Mittwoch

INSEL SANTIAGO

Vormittags: Egas Port

Morgens werden Sie den Puerto Egas, auch bekannt als James Bucht, auf der Insel Santiago besichtigen. Dort sind neugierige Galapagos-Falken und flinke Galapagos-Lava-Eidechsen beheimatet. Ihr Weg führt Sie zur Küste mit herrlichen Gezeiten-Pools und Grotten voller Tiere. Hier baden auch die Galapagos Fell-Seelöwen in der Sonne. Zudem ist es ein großartiger Ort zum Schnorcheln.

Egas Port, Insel Santiago	
Mögliche Aktivitäten:	Schnorcheln, Wanderung (2km)
Schwierigkeit:	Leicht/Moderat
Landungstyp:	Nasse Landung
Highlights & Tiere:	Fell-Seelöwen, Galapagos Seelöwen, Gezeiten-Pools und Grotten, Galapagos-Falken, Austernfischer, Meeresleguane, Finken; Schnorcheln: Riffhaie, Schildkröten, Rochen, schöne Unterwassergebilde.

Nachmittags: Espumilla Strand

Am Nachmittag wird der Espumilla Strand besucht, wo Meeresleguane faulenzten und rote Klippenkrabben die sie jagenden Falken dazu bringen, direkt vor unseren Augen einen Tanz zwischen Jäger und Beute zu vollführen. Schnorcheln ist hier sehr zu empfehlen, da Sie einem Oktopus, einer Muräne, einem Hai und einer Vielzahl weiterer Spezies tropischer Fische begegnen können.

Espumilla Strand, Insel Santiago	
Mögliche Aktivitäten:	Schnorcheln und Schwimmen
Schwierigkeit:	Leicht
Landungstyp:	Nasse Landung
Highlights & Tiere:	Schnorcheln

Danach: Buccaneer Cove

Diese belegt, dass die Insel Santiago einst ein Zufluchtsort für Britische Seeräuber war. Diese Piraten ankerten in der geschützten Bucht, um einige Reparaturen zu tätigen und sich mit Schildkrötenfleisch und anderem einzudecken. Die steilen Klippen, wo sich hunderte Seevögel vor dem dunkelroten Sandstrand niederlassen, bieten einen überwältigenden Anblick.

Buccaneer Cove, Insel Santiago	
Mögliche Aktivitäten:	Kurze Wanderung (weniger als 1km), Schnorcheln, Schlauchbootfahrt und Kayak fahren
Schwierigkeit:	Leicht
Landungstyp:	Nasse Landung
Highlights & Tiere:	Seevögel, historische Seite, Schnorcheln, Felsformationen

Tag 6: Donnerstag

INSELN BARTHOLOMEW & SANTIAGO

Vormittags: Pinnacle Rock

Morgens werden sie zur Insel Bartholomew reisen, Heimat des berühmten Pinnacle Rock. Die Insel Bartholomeus besteht aus einem erloschenen Vulkan mit einer Vielfalt roter, orangener, schwarzer und sogar grüner vulkanischer Bodenschichten. Wir werden einen stufigen Weg bis zu dem zu dem Gipfel des Vulkans besteigen (30-40 Minuten). Dort angekommen, werden wir eine der besten Ausblicke der Insel genießen! Sie werden auch einen kleinen, wunderschönen Strand umgeben von der einzigen Vegetation auf dieser kargen Insel sehen. Der Strand eignet sich hervorragend zum Schnorcheln wobei Sie sogar Galapagos-Pinguine sehen können.

Pinnacle Rock, Insel Bartholomew	
Mögliche Aktivitäten:	Schlauchbootfahrt, Schnorcheln & Wanderung (2km)
Schwierigkeit:	Moderat/Anspruchsvoll
Landungstyp:	Trockene und nasse Landung
Highlights & Tiere:	Pinnacle Rock, Panoramablick, mondähnliche Landschaft, Pinguine, Pionierpflanzen, Lavakaktus; Schnorcheln: Pinguine, Riffhaie, Rochen, und farbenfrohe Fische.

Nachmittags: Bahía Sullivan

Nagmittags werden Sie Bahia Sullivan im Südosten von Santiago besuchen. Dieser Ort ist besonders aufgrund seiner Geologie sehr interessant, da diese Gegend von Lavaströmen bedeckt ist. Daher weist dieser Platz von den Lavaströmen geformte Erhebungen auf, welche die Form kleiner Vulkane haben.

Bahía Sullivan, Insel Santiago	
Mögliche Aktivitäten:	Wanderung (2½km)
Schwierigkeit:	Leicht/Moderat
Landungstyp:	Trockene Landung
Highlights & Tiere:	Lavaströme, kleine Vulkane

Tag 7: Freitag

INSELN SANTIAGO & SANTA CRUZ

Vormittags: Chinese Hat Islet

Diese kleine Insel liegt nahe der südöstlichen Küste der Insel Santiago. Der Name der Insel rührt von der unverwechselbaren Form des Gipfels der Insel her. Diese kleine Insel ist ein großartiger Ort, um viele geologische Formationen, wie Lavafurchen und –ströme zu sehen. Einige der Lavaströme wurden unterseeisch geformt und sind anschließend über den Meeresspiegel gestiegen. Die Korallenspitzen in der Lava sind Indizien für dieses Phänomen.

Chinese Hat Islet, Insel Santiago	
Mögliche Aktivitäten:	Wanderung (3km)
Schwierigkeit:	Leicht
Landungstyp:	Nasse Landung
Highlights & Tiere:	Lavaformationen, großartiger Ort zum Schnorcheln mit einer Vielzahl an Meereslebewesen, Meeresleguane, Seelöwen

Nachmittags: Dragon Hill

Nachmittags werden Sie den Cerro Dragón (Drachenhügel) auf Santa Cruz besuchen. Die Seltenheit des Drachenhügels liegt im nordwestlichen Teil von Santa Cruz und besteht aus einem Weg, welcher durch drei verschiedene Umwelten führt, obwohl er weniger als 1,600 Meter lang ist. Der Strand dort ist sehr steinig. Somit ist er bei Flut ein guter Schnorchelplatz. Die Vegetation an diesem Ort ist typisch für trockene und sich in der Gezeitenzone befindlichen Gegenden.

Dragon Hill, Insel Santa Cruz	
Mögliche Aktivitäten:	Schlauchbootfahrt & kurze Wanderung
Schwierigkeit:	Leicht
Landungstyp:	Trockene Landung
Highlights & Tiere:	Fregattvögel, Reiher, Blaufußtölpel, Rochen, Riffhaie

Tag 8: Samstag

INSEL NORTH SEYMOUR

Vormittags: Seymour Nord

In Seymour Nord werden Sie Galapagos Seelöwen, Blaufußtölpel und prachtvolle Fregattvögel sehen, welche auf dieser Insel sehr zahlreich sind. Nord Seymour wurde von einer Reihe an Unterwasser-Lavaströmen geformt. Sie besteht aus verschiedenen Sedimentschichten, welche durch tektonische Aktivität angehoben wurden. Die Insel zeichnet sich durch ihre trockene Vegetation aus.


Insel Seymour Nord	
Mögliche Aktivitäten:	Schlauchbootfahrt & Wanderung (2.41km)
Schwierigkeit:	Moderat/Anspruchsvoll
Landungstyp:	Trockene Landung
Highlights & Tiere:	Land- & Meeresiguanas, Fregattvögel, Blaufußtölpel, Seelöwen; Schnorcheln: Rochen, Riffhaie, Fische, Röhrenaale.

Danach: Baltra Flughafen Abfahrt


Nach diesem letzten Ausflug werden Sie pünktlich für Ihren Flug zum Festland zum Flughafen Baltras gebracht.


Internationaler Verkauf


 Gebührenfrei: +1-877-209-7243

 Direktdurchwahl: +593-2-255-4080

Reservierungen

 sales2@royalgalapagos.com

 sales5@royalgalapagos.com

 sales7@royalgalapagos.com

Adresse

Straße 265 Foch / 6 de
Diciembre. Sonelsa Tower,
5.Etage. Quito - Ecuador