



Cormorant I 4-tägige Route „A“

(San Cristobal, Española, Floreana, Santa Cruz)



Tag 1: Mittwoch

INSEL SAN CRISTOBAL

Vormittags: San Cristóbal Flughafen Ankunft

Sie werden am frühen Morgen von Quito oder Guayaquil nach San Cristóbal auf den Galapagos-Inseln fliegen. Nachdem Sie die Immigration und Gepäckausgabe durchlaufen haben, werden Sie das Cormorant I-Team treffen und auf die Yacht gebracht. Dort wird Ihnen Ihre Kabine gezeigt, wo sie vor dem Mittagessen und einem Willkommens-Briefing einige Zeit verbringen können.

Nachmittags: Insel Lobos

Anschließend werden Sie an einer Exkursion zu der Insel Lobos, was Seelöweninsel bedeutet, teilnehmen können. Die treffend benannte Insel ist voller lauter, verspielter, ausgelassener Seelöwen, welche Sie mit offenen, naja, Flossen, in Ihrem Zuhause willkommen heißen werden. Diese Insel bietet Ihnen großartige Schnorchel-Möglichkeiten sowie die Chance, Blaufußtölpel und Nazca-Tölpel zu sehen.

Insel Lobos, Insel San Cristobal	
Mögliche Aktivitäten:	Kurze Wanderung (weniger als 1km), Schlauchbootfahrt
Schwierigkeit:	Leicht/Moderat
Landungstyp:	Trockene Landung
Highlights & Tiere:	Seelöwen, Fregattvögel, Blaufußtölpel

Danach: Kicker Rock

Danachs werden Sie den Kicker Rock besichtigen. Diese markante Felsformation liegt einige Stunden von der Westküste San Cristobals entfernt. Die beiden Felsen ragen ca. 150 Meter aus dem Ozean hervor und sind durch einen kleinen Kanal voneinander getrennt. Obwohl es dort keine Anlegfläche gibt, können Sie durch Kayakausflüge und Schnorcheln den dortigen Reichtum an Meeresleben bestaunen.

Kicker Rock, Insel San Cristobal	
Mögliche Aktivitäten:	Schlauchbootfahrt
Schwierigkeit:	Leicht
Landungstyp:	Keine Landung
Highlights & Tiere:	Blaufußtölpel, Nazca-Tölpel & Fregattvögel.

Tag 2: Donnerstag

INSEL ESPAÑOLA

Vormittags: Suarez Point

Am Morgen werden Sie den Punta Suarez besuchen. Auf dem Weg dorthin werden Sie die Chance haben, Blaufußtölpel, Albatrosse und Nazca-Tölpel zu sehen. Die Insel ist der Brutort nahezu aller der weltweit 12.000 Galapagosalbatros-Pärchen. Sie werden zudem eine wunderschöne Sehenswürdigkeit an der Küste entdecken können. Dort befindet sich eine Klippe, welche von großen Albatrossen als Startrampe genutzt wird. Sie werden ebenfalls die Chance haben, das berühmte Blowhole zu sehen, ein Bodenloch, durch welches Wasser in die Luft schießt. Die Landschaft allgemein eignet sich wunderbar für außergewöhnliche Fotografien.

Suarez Point, Insel Española	
Mögliche Aktivitäten:	Wanderung (2½km)
Schwierigkeit:	Anspruchsvoll
Landungstyp:	Trockene Landung
Highlights & Tiere:	Landleguane, Seelöwenkolonie, Audubon's shearwaters, Gabelschwanzmöven, Nazca-Tölpel, atemberaubende Landschaft mit Klippen

Nachmittags: Gardner Bay, Gardner Islet & Osborn Islet

Im Verlauf des Nachmittags führt Sie Ihre Reise zu dem spektakulären Gardner Bay. Nach dem Anlegen können Sie inmitten einer lebhaften Seelöwenkolonie einen herrlichen weißen Sandstrand entlangspazieren oder in das türkisene Wasser eintauchen, um mit den Seelöwen-Jungen zu schwimmen. Zudem können Sie am Strand einige Spottdrosseln sehen.

Gardner Bay, Gardner Islet & Osborn Islet, Insel Española	
Mögliche Aktivitäten:	Schnorcheln, Panga-Boot fahren, kurze Wanderung (1km) und Kayak fahren
Schwierigkeit:	Leicht
Landungstyp:	Nasse Landung
Highlights & Tiere:	Weißer Sandstrand, Seelöwen, Spottdrosseln; Schnorcheln: farbenfrohe Fische, Seelöwen-Kinderzimmer

Tag 3: Freitag

INSEL FLOREANA

Vormittags: Post Office Bay

Den Morgen werden Sie in der berühmten Post Office Bay verbringen. Sie werden an einem Strand anlegen und zu einem Ort gelangen, an welchem Walfänger im 18. Jahrhundert ein hölzernes Fass plaziert haben, welches als unoffizieller Briefkasten genutzt wurde. Diese Gewohnheit wird durch die Galapagos-Besucher bis zum heutigen Tag fortgeführt. Also, denkt an eure Postkarten und seid nicht überrascht, wenn die Postkarte sein Ziel findet, bevor Ihr zu Hause seid!

Post Office Bay, Insel Floreana	
Mögliche Aktivitäten:	Kurze Wanderung (weniger als 1km) & Schnorcheln
Schwierigkeit:	Leicht
Landungstyp:	Nasse Landung
Highlights & Tiere:	Briefkastenfass, schöner Sandstrand

Danach: Baroness Viewpoint

Baroness Viewpoint ist ein fantastischer Ort die Umwelt der Galapagos aufzunehmen. Ehemals bewohnte ihn eine gutmütige Baroness mit ihren drei Liebhabern - die Inseln birgt eine spannende Geschichte. Die Legenden über diese Baroness sind gleichzeitig mit einem dramatischen Mordmysterium verbunden. In diesem Gelände gibt es leichte Wege, von diesen aus man ausgezeichnet die Flora und Fauna der Floreana Island erkunden kann.

Baroness Viewpoint, Insel Floreana	
Mögliche Aktivitäten:	Kurze Wanderung (1 km)
Schwierigkeit:	Leicht
Landungstyp:	Trockene Landung
Highlights & Tiere:	Großartiger Ausblick, Meeresschildkröten, mysteriöse Geschichte über die ersten Bewohner der Insel

Nachmittags: Punta Cormorant

An diesem Ort liegt eine riesige Lagune, an welcher Sie Flamingos und andere Vögel, wie gewöhnliche Stelzen und Bahamaenten beobachten können. Die Strände Floreanas sind sehr unterschiedlich: der Grüne Strand wurde nach seiner grünen Farbe benannt, welche aus dem hohem Anteil von olivin Kristallen im Sand resultiert. Der Vier Sand Strand andererseits besteht aus weißen Korallen.

Punta Cormorant, Insel Floreana	
Mögliche Aktivitäten:	Schlauchboot fahren & wandern (1,25km)
Schwierigkeit:	Leicht
Landungstyp:	Nasse Landung
Highlights & Tiere:	Flamingos, grüner Strand

Danach: Champion Islet

Anschließend werden Sie die Champion Islet besuchen, welche nach dem Walfänger Andrew Champion benannt wurde. Die kleine Insel liegt nahe der Küste von Floreana im südlichen Teil des Archipels und wird von den Schnorchel- und Tauchbegeisterten als einer der schönsten Orte im Galapagos-Archipel angesehen. Zudem bietet er die fabelhafte Gelegenheit, Delfine zu beobachten.

Champion Islet, Insel Floreana	
Mögliche Aktivitäten:	Snorkeling y paseo en bote
Schwierigkeit:	Moderat/Anspruchsvoll
Landungstyp:	Nasse Landung
Highlights & Tiere:	Seelöwen, Riff-Fisch und Nazca-Tölpel

Tag 4: Samstag

INSEL SANTA CRUZ

Vormittags: Twin Krater


Am Morgen werden Sie die Twin Krater besuchen, welche sich auf den beiden Seiten der Straße von Puerto Ayora nach Baltra gegenüberliegen. Der Name dieser Formation ist lediglich bildlich; es handelt sich um keine echten Krater. Sie ist durch das Einstürzen von Oberflächenmaterial in unterirdischen Spalten und Kammern entstanden. Die Aussicht auf den dortigen endemischen Scalesia-Wald ist atemberaubend. Nicht zuletzt, da er von Rubintyrannen, Sumpfohreulen und Finken bewohnt wird.


Twin Krater, Insel Santa Cruz	
Mögliche Aktivitäten:	Spazieren und landscape viewing
Schwierigkeit:	Leicht
Landungstyp:	Trockene Landung
Highlights & Tiere:	Krater und Scalesia-Wald

Danach: Baltra Flughafen Abfahrt


Nach diesem letzten Ausflug werden Sie pünktlich für Ihren Flug zum Festland zum Flughafen Baltras gebracht.


Internationaler Verkauf


 Gebührenfrei: +1-877-209-7243

 Direktdurchwahl: +593-2-255-4080

Reservierungen

 sales2@royalgalapagos.com

 sales5@royalgalapagos.com

 sales7@royalgalapagos.com

Adresse

Straße 265 Foch / 6 de
Diciembre. Sonelsa Tower,
5.Etage. Quito - Ecuador

www.royalgalapagos.com • www.cormorantgalapagos-cruise.com (Unbranded)

VTA: 2021/05/20