



Calipso 8-tägige Route „Naturalistisch“

(San Cristobal, Bartholomew, Santiago, Fernandina, Isabela, North Seymour, South Plaza, Floreana, Santa Fe, Santa Cruz, San Cristobal)



Tag 1: Donnerstag

INSEL SAN CRISTOBAL

Vormittags: San Cristóbal Flughafen Ankunft

Sie werden am frühen Morgen von Quito oder Guayaquil nach San Cristóbal auf den Galapagos-Inseln fliegen. Nachdem Sie die Immigration und Gepäckausgabe durchlaufen haben, werden Sie das Calipso-Team treffen und auf die Yacht gebracht. Dort wird Ihnen Ihre Kabine gezeigt, wo sie vor dem Mittagessen und einem Willkommens-Briefing einige Zeit verbringen können.

Nachmittags: Cerro Brujo

Dieser ausgewaschene Hügel und seine Umgebung stellen mit dem weißen pudrigen Sand und dem Reichtum an Tieren einen der malerischsten Strände der Galapagos-Inseln dar. Sie werden unter anderem Meeresschildkröten, Rochen und verschiedene Arten der Tölpel erblicken können. Das klare Wasser bietet zudem eine exzellente Möglichkeit zum Schwimmen und Schnorcheln.

Cerro Brujo, Insel San Cristobal	
Mögliche Aktivitäten:	Wanderung, Schlauchbootfahrt, Schnorcheln & Kayak fahren
Schwierigkeit:	Leicht
Landungstyp:	Nasse Landung
Highlights & Tiere:	Wunderschöne Felsformationen, Seelöwen, Küstenvögel, Finken und Spottdrosseln, Schnorcheln: schöne tropische Fische, Anemonen, Schwämme, Korallen

Tag 2: Freitag

INSELN BARTHOLOMEW & SANTIAGO

Vormittags: Pinnacle Rock

Morgens werden sie zur Insel Bartholomew reisen, Heimat des berühmten Pinnacle Rock. Die Insel Bartholomeus besteht aus einem erloschenen Vulkan mit einer Vielfalt roter, orangener, schwarzer und sogar grüner vulkanischer Bodenschichten. Wir werden einen stufigen Weg bis zu dem zu dem Gipfel des Vulkans besteigen (30-40 Minuten). Dort angekommen, werden wir eine der besten Ausblicke der Insel genießen! Sie werden auch einen kleinen, wunderschönen Strand umgeben von der einzigen Vegetation auf dieser kargen Insel sehen. Der Strand eignet sich hervorragend zum Schnorcheln wobei Sie sogar Galapagos-Pinguine sehen können.

Pinnacle Rock, Insel Bartholomew	
Mögliche Aktivitäten:	Schlauchbootfahrt, Schnorcheln & Wanderung (2km)
Schwierigkeit:	Moderat/Anspruchsvoll
Landungstyp:	Trockene und nasse Landung
Highlights & Tiere:	Pinnacle Rock, Panoramablick, mondähnliche Landschaft, Pinguine, Pionierpflanzen, Lavakaktus; Schnorcheln: Pinguine, Riffhaie, Rochen, und farbenfrohe Fische.

Nachmittags: Chinese Hat Islet

Diese kleine Insel liegt nahe der südöstlichen Küste der Insel Santiago. Der Name der Insel rührt von der unverwechselbaren Form des Gipfels der Insel her. Diese kleine Insel ist ein großartiger Ort, um viele geologische Formationen, wie Lavafurchen und -ströme zu sehen. Einige der Lavaströme wurden unterseeisch geformt und sind anschließend über den Meeresspiegel gestiegen. Die Korallenspitzen in der Lava sind Indizien für dieses Phänomen.

Chinese Hat Islet, Insel Santiago	
Mögliche Aktivitäten:	Wanderung (3km)
Schwierigkeit:	Leicht
Landungstyp:	Nasse Landung
Highlights & Tiere:	Lavaformationen, großartiger Ort zum Schnorcheln mit einer Vielzahl an Meereslebewesen, Meeresleguane, Seelöwen

Tag 3: Samstag

INSELN FERNANDINA & ISABELA

Vormittags: Punta Espinoza

Morgens werden Sie zunächst den Bolivar Kanal durchfahren, welcher die Inseln Isabela und Fernandina trennt. Anschließend werden wir am Punta Espinoza anlegen. Dort werden Sie an einer Kolonie Meeresleguane und einer Gruppe Seelöwen vorbeilaufen, bevor Sie das Highlight der Insel entdecken: Der Nistplatz der flugunfähigen Kormorane. Dieses Gebiet bietet Ihnen zudem eine großartige Gelegenheit, den Galapagos-Falken zu sehen.

Punta Espinoza, Insel Fernandina	
Mögliche Aktivitäten:	Wanderung (ca. 2km)
Schwierigkeit:	Moderat
Landungstyp:	Trockene Landung
Highlights & Tiere:	Flugunfähiger Kormorane, Meeresleguane, 'a'ā lava, Seelöwen, Pinguine, aktiver Vulkan "La Cumbre".

Nachmittags: Tagus Cove

Nachmittags werden Sie die Tagus Cove auf der Insel Isabela besuchen, welche gegenüber der Insel Fernandina nahe dem die beiden Inseln teilenden Bolivar Kanal liegt. Dieser Ort wurde bereits 1800 von diversen Schiffen als Ankerplatz verwendet. Ein Pfad windet sich vorbei am Darwin-See und hoch zu einem Bergrücken während er Ihnen wunderbare Aussichten bietet. Punta Tortuga nördlich von der Tagus Bucht ist ein weiterer herrlicher Strand umgeben von Mangroven.

Tagus Cove, Insel Isabela	
Mögliche Aktivitäten:	Lange Wandern, Schnorcheln, Panga-Boot fahren
Schwierigkeit:	Moderat/Anspruchsvoll
Landungstyp:	Trockene Landung
Highlights & Tiere:	Pinguine, Flugunfähiger Kormorane, Darwin-Vulkan & -See

Tag 4: Sonntag

INSEL ISABELA

Vormittags: Bahía Urbina

Morgens werden Sie Bahia Urbina am Fuße des Alcedo Vulkans an der Westküste zwischen Tagus Bay und Elizabeth Bay besuchen. Diese Gegend hat 1954 eine erhebliche Anhebung der Erde erfahren, wodurch das Land um nahezu 5 Meter angehoben wurde. Die Küste hat sich dadurch um einen knappen Kilometer erweitert und Meeresbewohner sind an der neuen Küste gestrandet. Das Gebiet eignet sich gut zum Schnorcheln.

Bahía Urbina, Insel Isabela	
Mögliche Aktivitäten:	Schnorcheln, Schlauchbootfahrt & Wandern, 2 Wege: kurz (1km), lang (3km)
Schwierigkeit:	Leicht/Moderat
Landungstyp:	Nasse Landung
Highlights & Tiere:	Landleguane (die größten in Galapagos), Falken, Korallenriff, Riesenschildkröten; Schnorcheln: Schildkröten, Rochen, tropische Fische

Nachmittags: Punta Moreno

Nachmittags werden Sie den Punta Moreno im Südwesten von Elizabeth Bay besuchen. Hier angekommen erwartet Sie eine trockene Anlegestelle dort, wo einst flüssige Lava war. Die Lava hat durch ihren Strom Krater hinterlassen, welche sich zu kristallklaren Gezeiten-Pools entwickelt haben. Wenn Sie in diese Pools hineinsehen, können Sie in eine andere Welt eintauchen und das Unterwasserleben an sich vorbeiziehen lassen. In den halbsalzigen Pools dieser Gegend können Sie rosa Flamingos, Spießenten und gemeine Teichrallen sehen. Wenn Sie vorsichtig in die Pools schauen, können Sie möglicherweise Weißspitzenriffhaie oder Meeresschildkröten sehen.

Punta Moreno, Insel Isabela	
Mögliche Aktivitäten:	Schnorcheln, Panga-Boot fahren & Wandern (2km)
Schwierigkeit:	Moderat/Anspruchsvoll
Landungstyp:	Trockene Landung
Highlights & Tiere:	Flamingos, Teichrallen, Spießenten, Schildkröten, Weißspitzenriffhaie.

Tag 5: Montag

INSELN NORTH SEYMOUR & SOUTH PLAZA

Vormittags: Seymour Nord

In Seymour Nord werden Sie Galapagos Seelöwen, Blaufußtöpel und prachtvolle Fregattvögel sehen, welche auf dieser Insel sehr zahlreich sind. Nord Seymour wurde von einer Reihe an Unterwasser-Lawaströmen geformt. Sie besteht aus verschiedenen Sedimentschichten, welche durch tektonische Aktivität angehoben wurden. Die Insel zeichnet sich durch ihre trockene Vegetation aus.

Insel Seymour Nord	
Mögliche Aktivitäten:	Schlauchbootfahrt & Wanderung (2.41km)
Schwierigkeit:	Moderat/Anspruchsvoll
Landungstyp:	Trockene Landung
Highlights & Tiere:	Land- & Meeresiguanas, Fregattvögel, Blaufußtöpel, Seelöwen; Schnorcheln: Rochen, Riffhaie, Fische, Röhrenaale.

Nachmittags: Insel Plaza Sur

Diese kleine Insel mit steilen Klippen wurde von aufsteigender Lava geformt und ist jetzt von Feigenkakteen bedeckt. Zudem beheimatet die Insel eine der größten Seelöwenkolonien sowie farbenfrohe rote und gelbe Landleguane. Die Pflanze, die für diese Insel am kennzeichnendsten ist, ist die Sesuvium. Während der Regenzeit strahlt sie in einem grünlichen bis gelblichen Ton, während sie in der Trockenzeit (Ende Juni bis Januar) in hellem Rot erleuchtet.

Insel Plaza Sur	
Mögliche Aktivitäten:	Wanderung (2½km)
Schwierigkeit:	Moderat
Landungstyp:	Trockene Landung
Highlights & Tiere:	Landleguane, Seelöwenkolonie, Audubon's shearwaters, Gabelschwanzmöven, Nazca-Tölpel, atemberaubende Landschaft mit Klippen

Tag 6: Dienstag

INSEL FLOREANA

Vormittags: Post Office Bay

Den Morgen werden Sie in der berühmten Post Office Bay verbringen. Sie werden an einem Strand anlegen und zu einem Ort gelangen, an welchem Walfänger im 18. Jahrhundert ein hölzernes Fass plaziert haben, welches als unofficialer Briefkasten genutzt wurde. Diese Gewohnheit wird durch die Galapagos-Besucher bis zum heutigen Tag fortgeführt. Also, denkt an eure Postkarten und seid nicht überrascht, wenn die Postkarte sein Ziel findet, bevor Ihr zu Hause seid!

Post Office Bay, Insel Floreana	
Mögliche Aktivitäten:	Kurze Wanderung (weniger als 1km) & Schnorcheln
Schwierigkeit:	Leicht
Landungstyp:	Nasse Landung
Highlights & Tiere:	Briefkastenfass, schöner Sandstrand

Danach: Baroness Viewpoint

Baroness Viewpoint ist ein fantastischer Ort die Umwelt der Galapagos aufzunehmen. Ehemals bewohnte ihn eine gutmütige Baroness mit ihren drei Liebhabern - die Inseln birgt eine spannende Geschichte. Die Legenden über diese Baroness sind gleichzeitig mit einem dramatischen Mordmysterium verbunden. In diesem Gelände gibt es leichte Wege, von diesen aus man ausgezeichnet die Flora und Fauna der Floreana Island erkunden kann.

Baroness Viewpoint, Insel Floreana	
Mögliche Aktivitäten:	Kurze Wanderung (1 km)
Schwierigkeit:	Leicht
Landungstyp:	Trockene Landung
Highlights & Tiere:	Großartiger Ausblick, Meeresschildkröten, mysteriöse Geschichte über die ersten Bewohner der Insel

Nachmittags: Punta Cormorant

An diesem Ort liegt eine riesige Lagune, an welcher Sie Flamingos und andere Vögel, wie gewöhnliche Stelzen und Bahamaenten beobachten können. Die Strände Floreanas sind sehr unterschiedlich: der Grüne Strand wurde nach seiner grünen Farbe benannt, welche aus dem hohem Anteil von olivin Kristallen im Sand resultiert. Der Vier Sand Strand andererseits besteht aus weißen Korallen.

Punta Cormorant, Insel Floreana	
<i>Mögliche Aktivitäten:</i>	Schlauchboot fahren & wandern (1,25km)
<i>Schwierigkeit:</i>	Leicht
<i>Landungstyp:</i>	Nasse Landung
<i>Highlights & Tiere:</i>	Flamingos, grüner Stand

Tag 7: Mittwoch

INSELN SANTA FE & SANTA CRUZ

Vormittags: Insel Santa Fé

Am Morgen werden Sie auf der Insel Santa Fe (auch Barrington genannt) verbringen. Dor befindet sich eine kleine, malerische Bucht, welche ebenfalls Santa Fe heißt. An der Bucht gibt es zwei Wanderpfade für Besucher. Einer führt Sie zu einem fantastischen Aussichtspunkt auf einer Klippe, während sich der andere über einen kleinen Strand bis hin zu einem großen Feigenkakteen-Wald erstreckt.

Insel Santa Fé, Insel Santa Fe	
<i>Mögliche Aktivitäten:</i>	Wanderung (8km)
<i>Schwierigkeit:</i>	Moderat
<i>Landungstyp:</i>	Trockene Landung
<i>Highlights & Tiere:</i>	Landleguane, riesige Feigenkakteen

Nachmittags: Fausto Llerena Zuchtstation

Nachmittags werden Sie die Fausto Llerena Zuchtstation in Puerto Ayora auf der Insel Santa Cruz besuchen, wo Riesenschildkröten in Gefangenschaft gezüchtet werden. Die Riesenschildkröten sind knapp 8 Zentimeter (Neugeborene) bis zu 1,2 Meter (ausgewachsene Schildkröten) groß. Unterarten der Riesenschildkröte interagieren miteinander. Viele der älteren Schildkröten sind bereits an Menschen gewöhnt und strecken ihre Köpfe für ein Foto heraus. Die Baby-Schildkröten werden zurückgehalten, bis sie in einem Alter von 4 Jahren stark genug sind, eigenständig zu überleben.

Fausto Llerena Zuchtstation, Insel Santa Cruz	
<i>Mögliche Aktivitäten:</i>	Spazieren
<i>Schwierigkeit:</i>	Leicht
<i>Landungstyp:</i>	Trockene Landung
<i>Highlights & Tiere:</i>	Riesenschildkröte

Tag 8: Donnerstag

INSEL SAN CRISTOBAL

Vormittags: Auswertungszentrum


Morgens werden Sie das Auswertungszentrum besuchen, welches Teil eines Umweltprojektes ist. Während Ihres Besuches dort werden Sie etwas über die Naturgeschichte dieser Insel, inklusive der Interaktion mit dem Menschen und bisherigen Erfolgen im Naturschutz erfahren. Das Museum der Naturgeschichte erklärt den vulkanischen Ursprung des Archipels, Meeresströmungen, das Klima und die Ankunft der endemischen Spezies. Die Ausstellung zur Menschheitsgeschichte beschreibt chronologisch signifikante Ereignisse wie die Entdeckung und Kolonisierung der Inseln.


Auswertungszentrum, Insel San Cristobal	
<i>Mögliche Aktivitäten:</i>	Museumsbesuch
<i>Schwierigkeit:</i>	Leicht
<i>Landungstyp:</i>	Trockene Landung
<i>Highlights & Tiere:</i>	Ausstellungen über die Naturgeschichte des Archipels

Danach: San Cristobal Flughafen Abfahrt


Nach diesem letzten Ausflug werden Sie pünktlich für Ihren Flug zum Festland zum Flughafen San Cristobals gebracht.


Internationaler Verkauf


 Gebührenfrei: +1-877-209-7243

 Direktdurchwahl: +593-2-255-4080

Reservierungen

 sales2@royalgalapagos.com

 sales5@royalgalapagos.com

 sales7@royalgalapagos.com

Adresse

Straße 265 Foch / 6 de
Diciembre. Sonelsa Tower,
5.Etage. Quito - Ecuador

www.royalgalapagos.com • www.calipso-cruise.com (Unbranded)

VTA: 2019/02/01