



Calipso 5-tägige Route „Naturalistisch“

(San Cristobal, Bartholomew, Santiago, Fernandina, Isabela, North Seymour)



Tag 1: Donnerstag

INSEL SAN CRISTOBAL

Vormittags: San Cristóbal Flughafen Ankunft

Sie werden am frühen Morgen von Quito oder Guayaquil nach San Cristóbal auf den Galapagos-Inseln fliegen. Nachdem Sie die Immigration und Gepäckausgabe durchlaufen haben, werden Sie das Calipso-Team treffen und auf die Yacht gebracht. Dort wird Ihnen Ihre Kabine gezeigt, wo sie vor dem Mittagessen und einem Willkommens-Briefing einige Zeit verbringen können.

Nachmittags: Cerro Brujo

Dieser ausgewaschene Hügel und seine Umgebung stellen mit dem weißen pudrigen Sand und dem Reichtum an Tieren einen der malerischsten Strände der Galapagos-Inseln dar. Sie werden unter anderem Meeresschildkröten, Rochen und verschiedene Arten der Töpel erblicken können. Das klare Wasser bietet zudem eine exzellente Möglichkeit zum Schwimmen und Schnorcheln.

Cerro Brujo, Insel San Cristobal	
Mögliche Aktivitäten:	Wanderung, Schlauchbootfahrt, Schnorcheln & Kayak fahren
Schwierigkeit:	Leicht
Landungstyp:	Nasse Landung
Highlights & Tiere:	Wunderschöne Felsformationen, Seelöwen, Küstenvögel, Finken und Spottdrosseln, Schnorcheln: schöne tropische Fische, Anemonen, Schwämme, Korallen

Tag 2: Freitag

INSELN BARTHOLOMEW & SANTIAGO

Vormittags: Pinnacle Rock

Morgens werden sie zur Insel Bartholomew reisen, Heimat des berühmten Pinnacle Rock. Die Insel Bartholomeus besteht aus einem erloschenen Vulkan mit einer Vielfalt roter, orangener, schwarzer und sogar grüner vulkanischer Bodenschichten. Wir werden einen stufigen Weg bis zu dem zu dem Gipfel des Vulkans besteigen (30-40 Minuten). Dort angekommen, werden wir eine der besten Ausblicke der Insel genießen! Sie werden auch einen kleinen, wunderschönen Strand umgeben von der einzigen Vegetation auf dieser kargen Insel sehen. Der Strand eignet sich hervorragend zum Schnorcheln wobei Sie sogar Galapagos-Pinguine sehen können.

Pinnacle Rock, Insel Bartholomew	
Mögliche Aktivitäten:	Schlauchbootfahrt, Schnorcheln & Wanderung (2km)
Schwierigkeit:	Moderat/Anspruchsvoll
Landungstyp:	Trockene und nasse Landung
Highlights & Tiere:	Pinnacle Rock, Panoramablick, mondähnliche Landschaft, Pinguine, Pionierpflanzen, Lavakaktus; Schnorcheln: Pinguine, Riffhaie, Rochen, und farbenfrohe Fische.

Nachmittags: Chinese Hat Islet

Diese kleine Insel liegt nahe der südöstlichen Küste der Insel Santiago. Der Name der Insel rührt von der unverwechselbaren Form des Gipfels der Insel her. Diese kleine Insel ist ein großartiger Ort, um viele geologische Formationen, wie Lavafurchen und -ströme zu sehen. Einige der Lavaströme wurden unterseeisch geformt und sind anschließend über den Meeresspiegel gestiegen. Die Korallenspitzen in der Lava sind Indizien für dieses Phänomen.

Chinese Hat Islet, Insel Santiago	
Mögliche Aktivitäten:	Wanderung (3km)
Schwierigkeit:	Leicht
Landungstyp:	Nasse Landung
Highlights & Tiere:	Lavaformationen, großartiger Ort zum Schnorcheln mit einer Vielzahl an Meereslebewesen, Meeresleguane, Seelöwen

Tag 3: Samstag

INSELN FERNANDINA & ISABELA

Vormittags: Punta Espinoza

Morgens werden Sie zunächst den Bolivar Kanal durchfahren, welcher die Inseln Isabela und Fernandina trennt. Anschließend werden wir am Punta Espinoza anlegen. Dort werden Sie an einer Kolonie Meeresleguane und einer Gruppe Seelöwen vorbeilaufen, bevor Sie das Highlight der Insel entdecken: Der Nistplatz der flugunfähigen Kormorane. Dieses Gebiet bietet Ihnen zudem eine großartige Gelegenheit, den Galapagos-Falken zu sehen.

Punta Espinoza, Insel Fernandina	
Mögliche Aktivitäten:	Wanderung (ca. 2km)
Schwierigkeit:	Moderat
Landungstyp:	Trockene Landung
Highlights & Tiere:	Flugunfähiger Kormorane, Meeresleguane, 'a'ā lava, Seelöwen, Pinguine, aktiver Vulkan "La Cumbre".

Nachmittags: Tagus Cove

Nachmittags werden Sie die Tagus Cove auf der Insel Isabela besuchen, welche gegenüber der Insel Fernandina nahe dem die beiden Inseln teilenden Bolivar Kanal liegt. Dieser Ort wurde bereits 1800 von diversen Schiffen als Ankerplatz verwendet. Ein Pfad windet sich vorbei am Darwin-See und hoch zu einem Bergrücken während er Ihnen wunderbare Aussichten bietet. Punta Tortuga nördlich von der Tagus Bucht ist ein weiterer herrlicher Strand umgeben von Mangroven.

Tagus Cove, Insel Isabela	
Mögliche Aktivitäten:	Lange Wandern, Schnorcheln, Panga-Boot fahren
Schwierigkeit:	Moderat/Anspruchsvoll
Landungstyp:	Trockene Landung
Highlights & Tiere:	Pinguine, Flugunfähiger Kormorane, Darwin-Vulkan & -See

Tag 4: Sonntag

INSEL ISABELA

Vormittags: Bahía Urbina

Morgens werden Sie Bahia Urbina am Fuße des Alcedo Vulkans an der Westküste zwischen Tagus Bay und Elizabeth Bay besuchen. Diese Gegend hat 1954 eine erhebliche Anhebung der Erde erfahren, wodurch das Land um nahezu 5 Meter angehoben wurde. Die Küste hat sich dadurch um einen knappen Kilometer erweitert und Meeresbewohner sind an der neuen Küste gestrandet. Das Gebiet eignet sich gut zum Schnorcheln.

Bahía Urbina, Insel Isabela	
Mögliche Aktivitäten:	Schnorcheln, Schlauchbootfahrt & Wandern, 2 Wege: kurz (1km), lang (3km)
Schwierigkeit:	Leicht/Moderat
Landungstyp:	Nasse Landung
Highlights & Tiere:	Landleguane (die größten in Galapagos), Falken, Korallenriff, Riesenschildkröten; Schnorcheln: Schildkröten, Rochen, tropische Fische

Nachmittags: Punta Moreno

Nachmittags werden Sie den Punta Moreno im Südwesten von Elizabeth Bay besuchen. Hier angekommen erwartet Sie eine trockene Anlegestelle dort, wo einst flüssige Lava war. Die Lava hat durch ihren Strom Krater hinterlassen, welche sich zu kristallklaren Gezeiten-Pools entwickelt haben. Wenn Sie in diese Pools hineinsehen, können Sie in eine andere Welt eintauchen und das Unterwasserleben an sich vorbeiziehen lassen. In den halbsalzigen Pools dieser Gegend können Sie rosa Flamingos, Spießenten und gemeine Teichrallen sehen. Wenn Sie vorsichtig in die Pools schauen, können Sie möglicherweise Weißspitzenriffhaie oder Meeresschildkröten sehen.

Punta Moreno, Insel Isabela	
Mögliche Aktivitäten:	Schnorcheln, Panga-Boot fahren & Wandern (2km)
Schwierigkeit:	Moderat/Anspruchsvoll
Landungstyp:	Trockene Landung
Highlights & Tiere:	Flamingos, Teichrallen, Spießenten, Schildkröten, Weißspitzenriffhaie.

Tag 5: Montag

INSEL NORTH SEYMOUR

Vormittags: Seymour Nord


In Seymour Nord werden Sie Galapagos Seelöwen, Blaufußtölpel und prachtvolle Fregattvögel sehen, welche auf dieser Insel sehr zahlreich sind. Nord Seymour wurde von einer Reihe an Unterwasser-Lawaströmen geformt. Sie besteht aus verschiedenen Sedimentschichten, welche durch tektonische Aktivität angehoben wurden. Die Insel zeichnet sich durch ihre trockene Vegetation aus.


Insel Seymour Nord	
Mögliche Aktivitäten:	Schlauchbootfahrt & Wanderung (2.41km)
Schwierigkeit:	Moderat/Anspruchsvoll
Landungstyp:	Trockene Landung
Highlights & Tiere:	Land- & Meeresiguanas, Fregattvögel, Blaufußtölpel, Seelöwen; Schnorcheln: Rochen, Riffhaie, Fische, Röhrenaale.

Danach: Baltra Flughafen Abfahrt


Nach diesem letzten Ausflug werden Sie pünktlich für Ihren Flug zum Festland zum Flughafen Baltras gebracht.


Internationaler Verkauf


 Gebührenfrei: +1-877-209-7243

 Direktdurchwahl: +593-2-255-4080

Reservierungen

 sales2@royalgalapagos.com

 sales5@royalgalapagos.com

 sales7@royalgalapagos.com

Adresse

Straße 265 Foch / 6 de
Diciembre. Sonelsa Tower,
5.Etage. Quito - Ecuador

www.royalgalapagos.com • www.calipso-cruise.com (Unbranded)

VTA: 2019/02/01