



Galapagos Angel 7-tägige Route „D“

(Bartholomew, Isabela, Fernandina, Isabela, Floreana)



Tag 1: Montag

INSEL BARTHOLOMEW

Vormittags: Baltra Flughafen Ankunft

Sie werden am frühen Morgen von Quito oder Guayaquil nach Baltra auf den Galapagos-Inseln fliegen. Sie werden morgens auf der Insel Baltra ankommen. Nachdem Sie die Immigration und Gepäckausgabe durchlaufen haben, werden Sie das Galapagos Angel-Team treffen und auf die Yacht gebracht. Dort wird Ihnen Ihre Kabine gezeigt, wo sie vor dem Mittagessen und einem Willkommens-Briefing einige Zeit verbringen können.

Nachmittags: Pinnacle Rock

Nachmittags werden sie zur Insel Bartholomew reisen, Heimat des berühmten Pinnacle Rock. Die Insel Bartholomeus besteht aus einem erloschenen Vulkan mit einer Vielfalt roter, orangener, schwarzer und sogar grüner vulkanischer Bodenschichten. Wir werden einen stufigen Weg bis zu dem Gipfel des Vulkans besteigen (30-40 Minuten). Dort angekommen, werden wir eine der besten Ausblicke der Insel genießen! Sie werden auch einen kleinen, wunderschönen Strand umgeben von der einzigen Vegetation auf dieser kargen Insel sehen. Der Strand eignet sich hervorragend zum Schnorcheln wobei Sie sogar Galapagos-Pinguine sehen können.

Pinnacle Rock, Insel Bartholomew	
Mögliche Aktivitäten:	Schlauchbootfahrt, Schnorcheln & Wanderung (2km)
Schwierigkeit:	Moderat/Anspruchsvoll
Landungstyp:	Trockene und nasse Landung
Highlights & Tiere:	Pinnacle Rock, Panoramablick, mondähnliche Landschaft, Pinguine, Pionierpflanzen, Lavakaktus; Schnorcheln: Pinguine, Riffhaie, Rochen, und farbenfrohe Fische.

Tag 2: Dienstag

INSELN ISABELA & FERNANDINA

Vormittags: Punta Vicente Roca

Am Morgen wird der Punta Vicente Roca besichtigt. Die große Bucht mit ihrer spektakulären Unterwasserwelt setzt sich aus zwei kleinen Buchten zusammen. Bewundern Sie die Seepferdchen, Meeresschildkröten und den seltsamen aber faszinierenden Mola Mola (Mondfisch).

Punta Vicente Roca, Insel Isabela	
<i>Mögliche Aktivitäten:</i>	Schnorcheln & Schlauchbootfahrt
<i>Schwierigkeit:</i>	Leicht/Moderat
<i>Landungstyp:</i>	Keine Landung
<i>Highlights & Tiere:</i>	Pinguine, Blaufußtölpel, terns, Nazca-Tölpel, zwei Arten Seelöwen. Meeresschildkröte, Rochen und Kugelfische.

Nachmittags: Punta Espinoza

Nachmittags werden Sie zunächst den Bolivar Kanal durchfahren, welcher die Inseln Isabela und Fernandina trennt. Anschließend werden wir am Punta Espinoza anlegen. Dort werden Sie an einer Kolonie Meeresleguane und einer Gruppe Seelöwen vorbeilaufen, bevor Sie das Highlight der Insel entdecken: Der Nistplatz der flugunfähigen Kormorane. Dieses Gebiet bietet Ihnen zudem eine großartige Gelegenheit, den Galapagos-Falken zu sehen.

Punta Espinoza, Insel Fernandina	
<i>Mögliche Aktivitäten:</i>	Wanderung (ca. 2km)
<i>Schwierigkeit:</i>	Moderat
<i>Landungstyp:</i>	Trockene Landung
<i>Highlights & Tiere:</i>	Flugunfähiger Kormorane, Meeresleguane, 'a'ā lava, Seelöwen, Pinguine, aktiver Vulkan "La Cumbre".

Tag 3: Mittwoch

INSEL ISABELA

Vormittags: Tagus Cove

Morgens werden Sie die Tagus Cove auf der Insel Isabela besuchen, welche gegenüber der Insel Fernandina nahe dem die beiden Inseln teilenden Bolivar Kanal liegt. Dieser Ort wurde bereits 1800 von diversen Schiffen als Ankerplatz verwendet. Ein Pfad windet sich vorbei am Darwin-See und hoch zu einem Bergrücken während er Ihnen wunderbare Aussichten bietet. Punta Tortuga nördlich von der Tagus Bucht ist ein weiterer herrlicher Strand umgeben von Mangroven.

Tagus Cove, Insel Isabela	
<i>Mögliche Aktivitäten:</i>	Lange Wandern, Schnorcheln, Panga-Boot fahren
<i>Schwierigkeit:</i>	Moderat/Anspruchsvoll
<i>Landungstyp:</i>	Trockene Landung
<i>Highlights & Tiere:</i>	Pinguine, Flugunfähiger Kormorane, Darwin-Vulkan & -See

Nachmittags: Bahia Elizabeth

Bahia Elizabeth liegt an der Ostküste der Insel Isabela. Die Bucht beherbergt viele kleine Inseln, welche mit dem Schlauchboot erreicht werden können. Auf diesen steinigen, kleinen Inseln können Pinguine und Blaufußtölpel gesichtet werden. Mit einem großen Reichtum an Meereslebewesen und klarem Wasser ist dieses Gebiet perfekt zum Schnorcheln und Beobachten von farbenfrohen Fischschwärmen, Seelöwen und möglicherweise sogar Haien.

Bahia Elizabeth, Insel Isabela	
<i>Mögliche Aktivitäten:</i>	Zweistündige Schlauchbootfahrt
<i>Schwierigkeit:</i>	Leicht/Moderat
<i>Landungstyp:</i>	Nasse Landung
<i>Highlights & Tiere:</i>	Mangrovenwald (einzigartig in Galapagos), Meeresschildkröten, Pinguine, Rochen, Reiher, Seelöwen.

Tag 4: Donnerstag

INSEL ISABELA

Vormittags: Bahía Urbina

Morgens werden Sie Bahia Urbina am Fuße des Alcedo Vulkans an der Westküste zwischen Tagus Bay und Elizabeth Bay besuchen. Diese Gegend hat 1954 eine erhebliche Anhebung der Erde erfahren, wodurch das Land um nahezu 5 Meter angehoben wurde. Die Küste hat sich dadurch um einen knappen Kilometer erweitert und Meeresbewohner sind an der neuen Küste gestrandet. Das Gebiet eignet sich gut zum Schnorcheln.

Bahía Urbina, Insel Isabela	
<i>Mögliche Aktivitäten:</i>	Schnorcheln, Schlauchbootfahrt & Wandern, 2 Wege: kurz (1km), lang (3km)
<i>Schwierigkeit:</i>	Leicht/Moderat
<i>Landungstyp:</i>	Nasse Landung
<i>Highlights & Tiere:</i>	Landleguane (die größten in Galapagos), Falken, Korallenriff, Riesenschildkröten; Schnorcheln: Schildkröten, Rochen, tropische Fische

Nachmittags: Punta Moreno

Nachmittags werden Sie den Punta Moreno im Südwesten von Elizabeth Bay besuchen. Hier angekommen erwartet Sie eine trockene Anlegestelle dort, wo einst flüssige Lava war. Die Lava hat durch ihren Strom Krater hinterlassen, welche sich zu kristallinen Gezeiten-Pools entwickelt haben. Wenn Sie in diese Pools hineinsehen, können Sie in eine andere Welt eintauchen und das Unterwasserleben an sich vorbeiziehen lassen. In den halbsalzigen Pools dieser Gegend können Sie rosa Flamingos, Spießenten und gemeine Teichrallen sehen. Wenn Sie vorsichtig in die Pools schauen, können Sie möglicherweise Weißspitzenriffhaie oder Meeresschildkröten sehen.

Punta Moreno, Insel Isabela	
<i>Mögliche Aktivitäten:</i>	Schnorcheln, Panga-Boot fahren & Wandern (2km)
<i>Schwierigkeit:</i>	Moderat/Anspruchsvoll
<i>Landungstyp:</i>	Trockene Landung
<i>Highlights & Tiere:</i>	Flamingos, Teichrallen, Spießenten, Schildkröten, Weißspitzenriffhaie.

Tag 5: Freitag

INSEL ISABELA

Vormittags: Sierra Negra Vulkan

Morgens werden Sie den Sierra Negra Vulkan besuchen, welcher mit einem Durchmesser von 10km den größten basaltische Krater im Galapagos-Archipel darstellt. Der Besuch wird Ihnen eindrucksvolle Ausblicke sowie die Möglichkeit, bis zu sieben Finken-Spezies und eine wunderschöne Vegetation zu beobachten. Die Nordseite des Kraters bietet noch immer Hinweise auf die jüngste vulkanische Aktivität im Jahr 2005.

Sierra Negra Vulkan, Insel Isabela	
<i>Mögliche Aktivitäten:</i>	Wanderung, Reiten, Laufen
<i>Schwierigkeit:</i>	Anspruchsvoll
<i>Landungstyp:</i>	Trockene Landung
<i>Highlights & Tiere:</i>	Basaltische Krater, atemberaubende Ausblicke, Finken

Nachmittags: Arnaldo Tupiza Zuchtstation

Nagmittag werden Sie die Arnaldo Tupiza Zuchtstation auf der Insel Isabela besuchen. Sie liegt ca. 1,5 km von Puerto Villamil entfernt. In dieser Zuchtstation wurden Schildkrötenpopulationen vom Sierra Negra Vulkan, Cerro Azul, Cazuela, Cinco Cerros, Roca Union, San Pedro, Tables und Cerro Paloma in Gefangenschaft gezüchtet. Insgesamt leben hier 330 junge und ausgewachsene Schildkröten.

Arnaldo Tupiza Zuchtstation, Insel Isabela	
<i>Mögliche Aktivitäten:</i>	Spazieren
<i>Schwierigkeit:</i>	Leicht
<i>Landungstyp:</i>	Trockene Landung
<i>Highlights & Tiere:</i>	Zwei der fünf Unterarten der Riesenschildkröte

Tag 6: Samstag

INSEL FLOREANA

Vormittags: Corona del Diablo

Sie werden auch die Gelegenheit haben, in den kristallklaren Corona del Diablo (Gewässern der Teufelskrone) zu schwimmen. Dieser erloschene Vulkan ragt vor Floreas Küste aus dem Wasser und bietet eine überwältigende Schnorchelerfahrung.

Corona del Diablo, Insel Floreana	
<i>Mögliche Aktivitäten:</i>	Schnorcheln, Panga-Boot fahren
<i>Schwierigkeit:</i>	Moderat/Anspruchsvoll
<i>Landungstyp:</i>	Keine Landung
<i>Highlights & Tiere:</i>	Steinformationen und vielen tropischen Fischen.

Danach: Punta Cormorant

An diesem Ort liegt eine riesige Lagune, an welcher Sie Flamingos und andere Vögel, wie gewöhnliche Stelzen und Bahamaenten beobachten können. Die Strände Floreas sind sehr unterschiedlich: der Grüne Strand wurde nach seiner grünen Farbe benannt, welche aus dem hohem Anteil von olivin Kristallen im Sand resultiert. Der Vier Sand Strand andererseits besteht aus weißen Korallen.

Punta Cormorant, Insel Floreana	
<i>Mögliche Aktivitäten:</i>	Schlauchboot fahren & wandern (1,25km)
<i>Schwierigkeit:</i>	Leicht
<i>Landungstyp:</i>	Nasse Landung
<i>Highlights & Tiere:</i>	Flamingos, grüner Strand

Nachmittags: Post Office Bay

Den Nagmittag werden Sie in der berühmten Post Office Bay verbringen. Sie werden an einem Strand anlegen und zu einem Ort gelangen, an welchem Walfänger im 18. Jahrhundert ein hölzernes Fass plaziert haben, welches als unoffizieller Briefkasten genutzt wurde. Diese Gewohnheit wird durch die Galapagos-Besucher bis zum heutigen Tag fortgeführt. Also, denkt an eure Postkarten und seid nicht überrascht, wenn die Postkarte sein Ziel findet, bevor Ihr zu Hause seid!

Post Office Bay, Insel Floreana	
<i>Mögliche Aktivitäten:</i>	Kurze Wanderung (weniger als 1km) & Schnorcheln
<i>Schwierigkeit:</i>	Leicht
<i>Landungstyp:</i>	Nasse Landung
<i>Highlights & Tiere:</i>	Briefkastenfass, schöner Sandstrand

Tag 7: Sonntag

INSEL

Vormittags: Mosquera Islet

Morgens werden Sie Mosquera Islet besuchen. Diese liegt zwischen den Inseln Baltra und Nord Seymour. Die Mosquera Islet ist ein Riff aus Steinen und Korallen, welches durch eine Anhebung entstanden ist. An ihrer schmalsten Stelle ist sie lediglich 160 Meter breit. Die Insel weist eine der höchsten Seelöwenpopulationen auf und ist Heimat vieler Küstenvögel. Ab und zu wird von Orcasichtungen berichtet, da diese dort die Seelöwen jagen.

Mosquera Islet	
<i>Mögliche Aktivitäten:</i>	Schlauchbootfahrt, Schnorcheln
<i>Schwierigkeit:</i>	Leicht
<i>Landungstyp:</i>	Keine Landung
<i>Highlights & Tiere:</i>	Orcas, Seelöwen, Küstenvögel


Danach: Baltra Flughafen Abfahrt


Nach diesem letzten Ausflug werden Sie pünktlich für Ihren Flug zum Festland zum Flughafen Baltras gebracht.

Bitte beachten Sie:


Auch wenn dies unwahrscheinlich ist, behält sich der Veranstalter eine unwesentliche Änderung der Reiserouten vor. Diese können durch Wetterverhältnisse, Brutzeiten, Auflagen des Nationalparks, spezielle Wünsche oder Einschränkungen der Passagiere sowie betriebliche Gründe entstehen und sowohl den Zeitplan als auch die Zielorte betreffen. Ihr Reiseführer wird stets die bestmögliche Route für Sie wählen!

Internationaler Verkauf


 Gebührenfrei: +1-877-209-7243

 Direktdurchwahl: +593-2-602-4568

Reservierungen

 sales2@royalgalapagos.com

 sales5@royalgalapagos.com

 sales7@royalgalapagos.com

Adresse

Av. 12 de Octubre N26-48 y La Coruña. - Edificio Mirage, oficina 6D. Quito - Ecuador